

MĚSTSKÝ ÚŘAD MORAVSKÁ TŘEBOVÁ

ODBOR ŽIVOTNÍHO PROSTŘEDÍ

nám. T. G. Masaryka č. 32/29, 571 01 Moravská Třebová

SPIS. ZN.: S MUMT 40986/2022
Č. J.: MUMT 14363/2023
VYŘIZUJE: Bc. V. Cáplová
TEL.: 461 353 043
FAX: 461 353 074
E-MAIL: vcapalova@mtrebova.cz
DATUM: 27.04.2023

DLE ROZDĚLOVNÍKU

ROZHODNUTÍ

STAVEBNÍ POVOLENÍ - PŘELOŽKY VODOVODŮ

(VEŘEJNÁ VYHLÁŠKA)

Výroková část:

Městský úřad Moravská Třebová - vodoprávní úřad věcně příslušný dle § 104 odst. 2 písm. c) a § 106 odst. 1 zákona č. 254/2001 Sb., o vodách a o změně některých zákonů (vodní zákon), v platném znění (dále jen „vodní zákon“), místně příslušný dle § 11 odst. 1 písm. b) zákona č. 500/2004 Sb., správní řád, v platném znění (dále jen „správní řád“), speciální stavební úřad příslušný dle § 15 odst. 5 vodního zákona a § 15 odst. 1 písm. d) zákona č. 183/2006 Sb., o územním plánování a stavebním řádu (stavební zákon), v platném znění (dále jen „stavební zákon“), dále věcně příslušný dle § 25 písm. b) zákona č. 274/2001 Sb., o vodovodech a kanalizacích pro veřejnou potřebu a o změně některých zákonů (zákon o vodovodech a kanalizacích), v platném znění (dále jen „zákon o vodovodech a kanalizacích“), místně příslušný dle § 30 odst. 1 zákona o vodovodech a kanalizacích, v řízení posoudil žádost o vydání stavebního povolení, kterou dne 21.12.2022 podala společnost

**Ředitelství silnic a dálnic ČR, Správa Pardubice, IČ 65993390, Hlaváčova 902, 530 02
Pardubice**

(dále jen „stavebník“) na základě plné moci zastoupen společností

Dopravoprojekt Brno a.s., IČO 46347488, Kounicova 13, 602 00 Brno,

a rozhodl takto:

I. Podle ustanovení § 15 odst. 1 vodního zákona, § 108 odst. 1 a § 115 stavebního zákona stavebníkovi

vydává stavební povolení

k předmětu řízení - ke stavbě v předložené dokumentaci označené:

SO 09-350 Přeložka vodovodu PVC DN 100 v km 81,74

SO 360.P Přeložka vodovodů

(dále jen „stavba“). Jedná se o navazující řízení podle § 9b zákona č. 100/2001 Sb., o posuzování vlivů na životní prostředí a o změně některých souvisejících zákonů (zákon o posuzování vlivů na životní prostředí), v platném znění (dále jen „zákon o posuzování vlivů na životní prostředí“) pro dílčí záměry v rámci plánované výstavby dálnice s označením v předložené dokumentaci: „**D35 Opatovec - Staré Město**“.

Označení celkového úseku výstavby dle posouzení vlivů provedení záměru na životní prostředí: „**Rychlostní silnice R35 v úseku MÚK Ostrov – MÚK Staré Město**“.

Popis stavby:

SO 09-350 Přeložka vodovodu PVC DN 100 v km 81,74

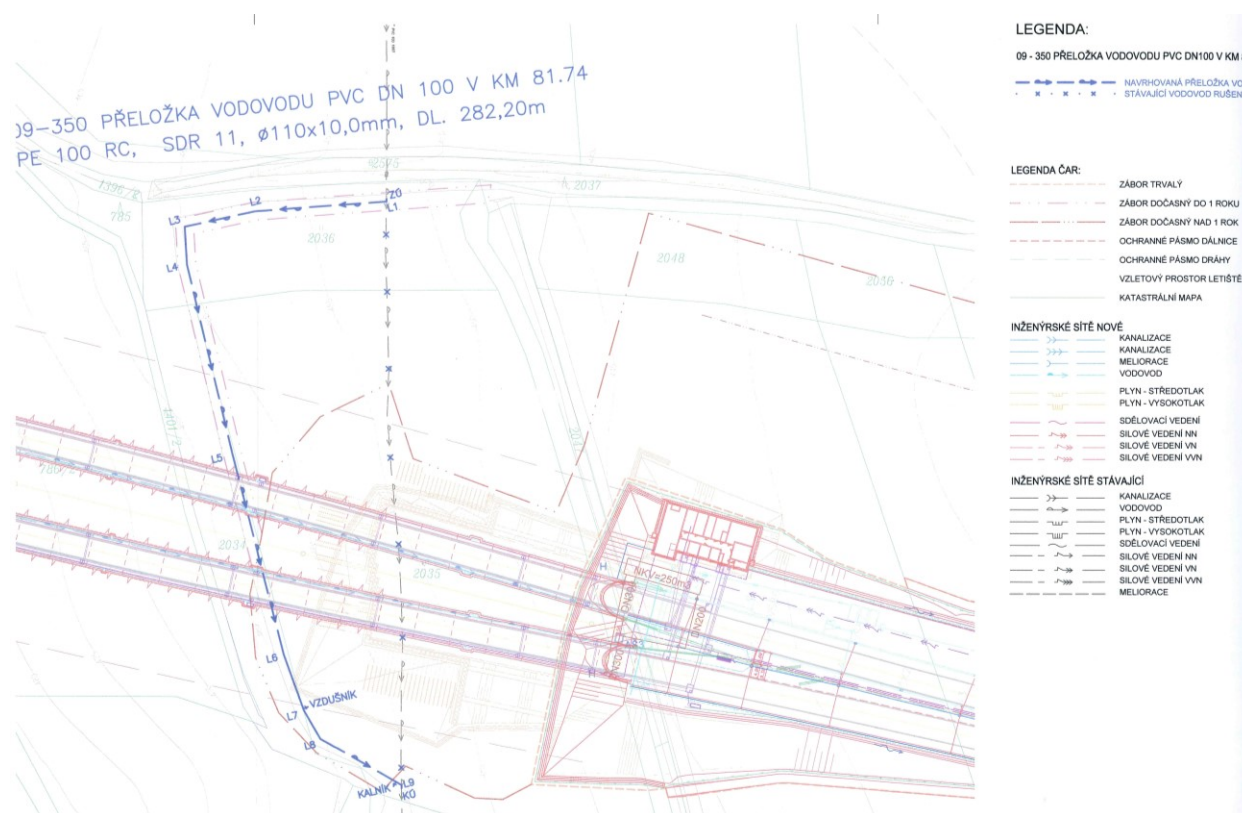
na pozemcích 2034, 2035/1, 2036v katastrálním území Nová Ves u Moravské Třebové, v místě:

Název obce	Kunčína
Název a identifikátor katastrálního území	Nová Ves u Moravské Třebové [705641]
Číslo hydrologického pořadí	4-10-02-071
Ochranné pásmo vodního zdroje	NE
Určení místa stavby (orientačně souřadnicemi X, Y v souřadnicovém systému S-JTSK)	1092947.56; 592288.53

Druh stavby: Změna stavby, stavba trvalá.

Podle přílohy č. 4 vyhlášky č. 414/2013 Sb., o vodoprávní evidenci: Č 03 - vodní díla
430 - stavby vodovodních řadů a objektů včetně úpraven vody
433 vodovodní řady zásobovací sítě

Určení prostorového řešení stavby:



Vymezení vlivu stavby:

Stavba má vliv pouze na vyjmenované pozemky přímo dotčené stavbou v k. ú. Nová Ves u Moravské Třebové:

parc. č. 2034, 2035/1, 2036 - Vlastnické právo: P-D Refractories CZ a.s., Nádražní 218, 67963 Velké Opatovice.

Sousední pozemky v k. ú. Nová Ves u Moravské Třebové:

2060/3, 2037, 785 - Vlastnické právo: Obec Kunčína, č. p. 204, 56924 Kunčína,

785 - Vlastnické právo: Česká republika; právo hospodařit s majetkem státu: Lesy České republiky, s.p., Přemyslova 1106/19, Nový Hradec Králové, 50008 Hradec Králové,

2034 - Vlastnické právo: P-D Refractories CZ a.s., Nádražní 218, 67963 Velké Opatovice,

2046 - Vlastnické právo: Peřinová Kristýna, Nová Ves 26, 56924 Kunčína,
Peřinová Veronika, Nová Ves 26, 56924 Kunčína.

Základní údaje o stavbě SO 09-350 Přeložka vodovodu PVC DN 100 v km 81,74:

Jedná se o přeložku vodovodního přivaděče „V1“ spojujícího obce Mladějov na Moravě a Kunčina v km 81,74 hlavní trasy budoucí dálnice D35. Trasa vodovodu je protnuta zářezem k portálu tunelu Dětrichov.

Přeložka vodovodu je navržena z trub PE 100 RC, SDR 11, průměr 110 x 10 mm, délka 282,20 m. Vzhledem k umístění přeložky bude použito třívrstvé potrubí certifikované dle PAS (typ 2) včetně opakovaných zkoušek trubek s listem DOQ. Potrubí bude spojováno pomocí elektrospojek. Přeložka vodovodu je vedena tak, aby bylo dodrženo krytí pod rostlým terénem min. 1,50 m. Na trase přeložky je 9 směrových lomů a 9 výškových lomů. Na potrubí v místech lomu trasy, dále na odbočce a pod šoupátkem budou osazeny opěrné bloky z betonu C16/20. V místě napojení na stávající potrubí a ve větších lomových bodech jsou umístěny orientační sloupky, které budou proti poškození chráněny betonovou prefabrikovanou skruží.

Geologicky je terén nad plánovaným portálem tunelu nestabilní a bude v rámci stavby zpevňován vrtanými betonovanými pilotami. Po dobu stavby bude proto nutné vodovod zabezpečit proti případnému sesuvu půdy. V místech lomů na potrubí budou k betonovým blokům přidány staveništní prefabrikáty o větší ploše.

SO 360.P Přeložka vodovodů

na pozemcích 287/1, 336/1, 319/1, 319/2, 324/38, 322, 324/26, 324/27 v katastrálním území Borušov a parc. č. 2689/1 v katastrálním území Gruna, v místě:

Název obce	Borušov, Gruna
Název a identifikátor katastrálního území	Borušov [608041], Gruna [636231]
Číslo hydrologického pořadí	4-10-02-079
Ochranné pásmo vodního zdroje	ANO
Přibližné určení místa stavby (orientačně souřadnicemi X, Y v souř. systému S-JTSK)	1097799.44; 582961.53 1097785.72; 582672.85

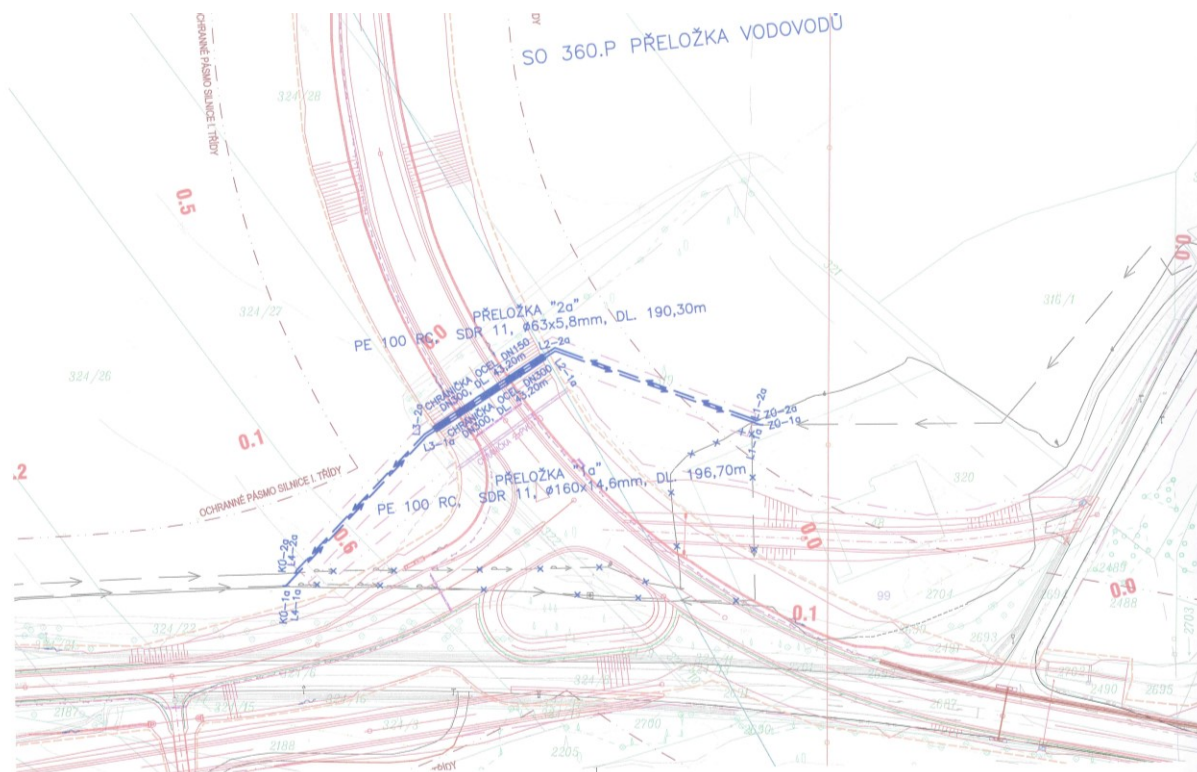
Druh stavby: Změna stavby, stavba trvalá.

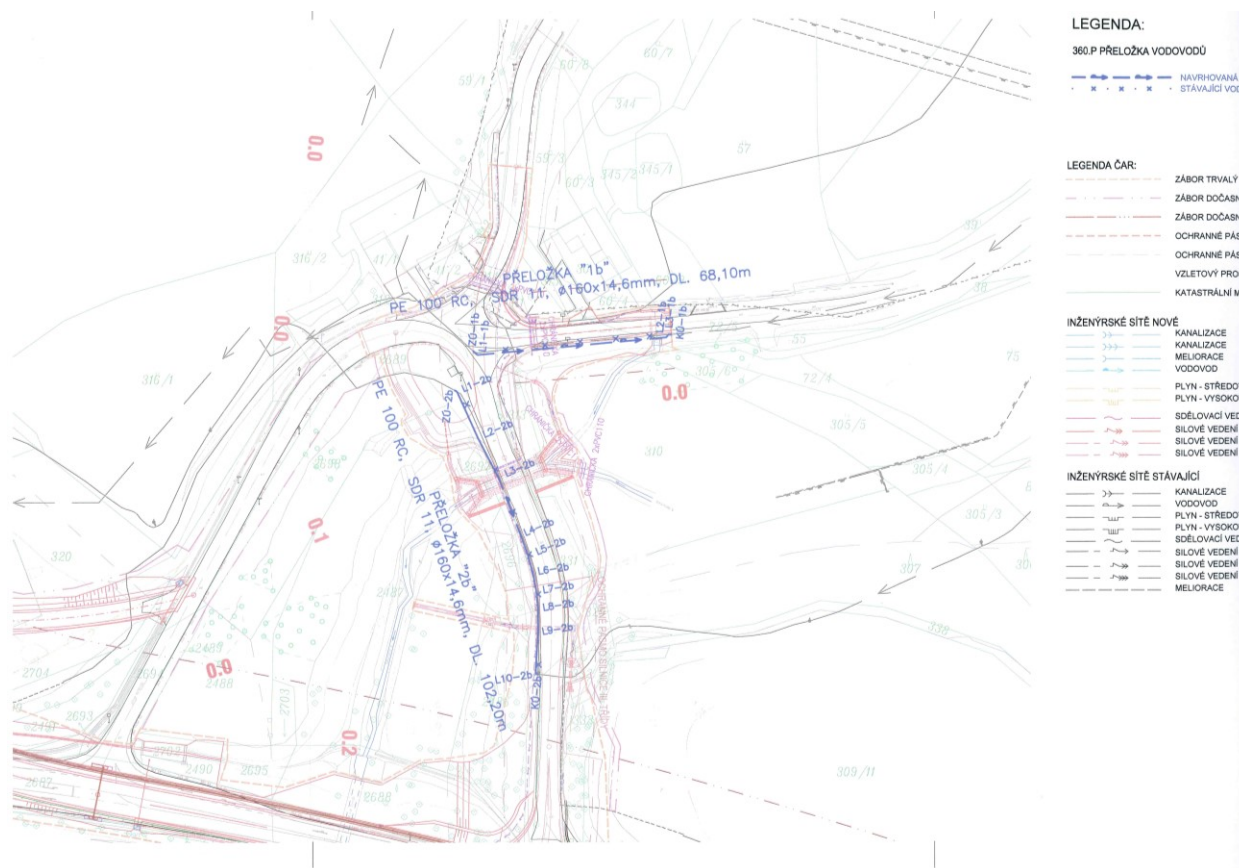
Podle přílohy č. 4 vyhlášky č. 414/2013 Sb., o vodoprávní evidenci: Č 03 - vodní díla

430 - stavby vodovodních řadů a objektů včetně úpraven vody

432 - vodovodní řady přírodní, 433 - vodovodní řady zásobovací sítě

Určení prostorového řešení stavby:





Vymezení vlivu stavby:

Stavba má vliv na vyjmenované pozemky přímo dotčené stavbou v k. ú. Borušov:

parc. č. 287/1, 336/1 - Vlastnické právo: Pardubický kraj, Komenského náměstí 125, Pardubice-Staré Město, 53002 Pardubice; hospodaření se svěřeným majetkem kraje: Správa a údržba silnic Pardubického kraje, Doubravice 98, 53353 Pardubice,

319/1 - Vlastnické právo: Obec Gruna, č. p. 66, 57101 Gruna,

319/2, 324/38 - Vlastnické právo: Česká republika; příslušnost hospodařit s majetkem státu: Ředitelství silnic a dálnic ČR, Na Pankráci 546/56, Nusle, 14000 Praha 4,

322 - Vlastnické právo: Město Moravská Třebová, nám. T. G. Masaryka 32/29, Město, 57101 Moravská Třebová,

324/26, 324/27 - Vlastnické právo: AGRONA Staré Město, a.s., č. p. 5, 56932 Staré Město.

Stavba má vliv na pozemek přímo dotčený stavbou v k. ú. Gruna:

2689/1 - Vlastnické právo: Česká republika; příslušnost hospodařit s majetkem státu: Ředitelství silnic a dálnic ČR, Na Pankráci 546/56, Nusle, 14000 Praha 4.

Sousední pozemky:

V obci Borušov, v katastrálním území Borušov: p. č. 286/1 p. č. 287/3, p. č. 305/6, p. č. 309/12, p. č. 309/16, p. č. 310/1, p. č. 310/2, p. č. 311/2, p. č. 311/3, p. č. 313, p. č. 314/5, p. č. 314/7, p. č. 320/1, p. č. 320/2, p. č. 321, p. č. 323/1, p. č. 323/2, p. č. 324/10, p. č. 324/11, p. č. 324/25, p. č. 324/28, p. č. 324/29, p. č. 324/36, p. č. 324/37, p. č. 324/44, p. č. 324/48, p. č. 324/8, p. č. 324/9, p. č. 329/2, p. č. 331, p. č. 332/2, p. č. 333/2, p. č. 334/1, p. č. 336/2, p. č. 336/3, p. č. 338/2, p. č. 55, p. č. 60/3, p. č. 60/4 p. č. 60/9, p. č. 72/5.

V obci Gruna, v katastrálním území Gruna: p. č. 2486/2, p. č. 2487/2, p. č. 2488/1, p. č. 2489/1, p. č. 2684, p. č. 2688/2, p. č. 2689/2, p. č. 2696, p. č. 2697, p. č. 2698/1, p. č. 2698/2, p. č. 2699/2, p. č. 2701, p. č. 2704/2.

Základní údaje a členění stavby SO 360.P Přeložka vodovodů:

Předmětem objektu je řešení přeložení vodovodních řadů, které se nacházejí v trase přivaděče I/35. Přeložené vodovodní řady budou sloužit pro připojení stávajících objektů v zóně s lehkým průmyslem a pro napojení výhledového rozšíření města v této oblasti. Členění stavby:

Přeložení vodovodního řadu „1a“

Přeložení vodovodního řadu „2a“

Přeložení vodovodního řadu „1b“

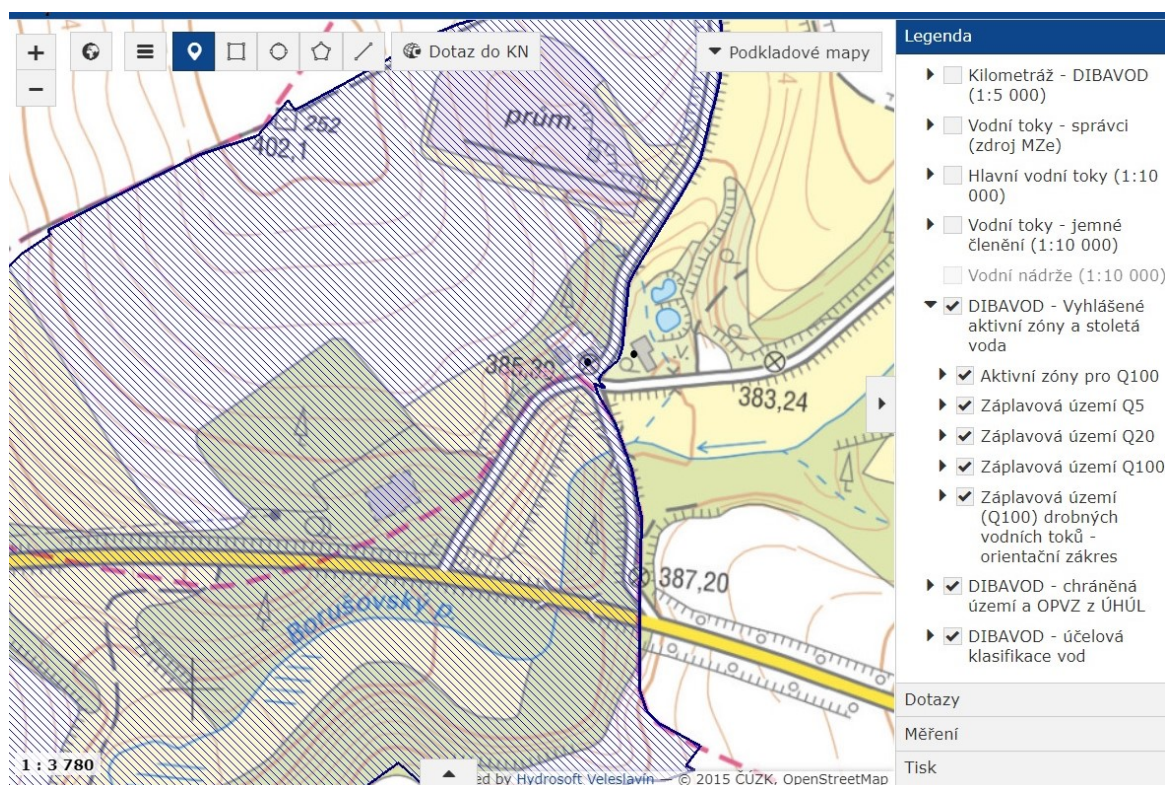
Přeložení vodovodního řadu „2b“

V současné době je vodovodní řad „1“ DN 150 určen jako přivaděč z vodního zdroje do vodojemů v Moravské Třebové. Vodovodní řad „2“ DN 50 je určen k zásobování části obce Borušov pitnou vodou.

Přeložka 2a a 2b je navržena v lokalitě ochranného pásma vodních zdrojů s označením – Červená hospoda MTČH-1, Borušov MTČH-3 a MTČH-4. Ochranné pásmo je stanoveno rozhodnutím č. j. OŽP7-7594/04/JB ze dne 21.02.2005 se změnou v rozhodnutí č. j. ozp7-4657/2005-231.2, zn. EC 32089/2005 ze dne 17.08.2005. Pro výjimku ze zákazu snižování mocnosti krycích vrstev a zákazu snižování výměr travních a lesních porostů v souvislosti se stavbou komunikace s označením „I/35 Staré Město připojení na D35“ bylo vydáno rozhodnutí č. j. MUMT 37607/2018, spis. zn. S MUMT 31221/2018 dne 03.12.2018.

I.I Vodoprávní úřad podle ustanovení § 15 odst. 3 vodního zákona stanovuje podmínky a povinnosti, za kterých stavební povolení vydává:

1. Stavba bude provedena podle projektové dokumentace, ověřené ve vodoprávním řízení, kterou vypracoval Ing. Adam Volák (ČKAIT 1005486) - autorizovaný inženýr pro stavby vodního hospodářství a krajinného inženýrství, stavby zdravotnětechnické; případné změny nesmí být provedeny bez předchozího povolení vodoprávního úřadu.
2. V lokalitě výstavby stavebního objektu SO 360.P Přeložka vodovodů se nachází ochranné pásmo vodních zdrojů s označením – Červená hospoda MTČH-1, Borušov MTČH-3 a MTČH-4. Z hydrogeologického hlediska se jedná o středně zranitelnou oblast. Vyznačení ve vodohospodářské mapě:



Hladina mělké freatické zvodně přípovrchového pásma zvětrávání a rozvolnění hornin byla u vrtu MTČH-1 naražena v hloubce 1,4 m pod terémem.

Jímací vrty řady MTČH exploatují svrchnokřídové kolektory, konkrétně vrt MTČH-1 střednoturonský kolektor C a vrt MTČH-4 spodnoturonský kolektor B, který je od nadložního kolektoru oddělen nepropustným izolátorem. Jedná se o vysoce propustné zvodně s výraznou výhradně puklinovou propustností, kde se znečištění šíří rychle. Ustálená hladina ve střednoturonském vrtu MTČH-1 je v hloubce 36 m, u vrtu MTČH-4 v hloubce 56 m (je napjatá s negativní výtlačnou úrovní). Vrt MTČH-4 je navíc částečně propojen se střednoturonským kolektorem C v místě netěsnosti spojů v plné části ocelové výstroje.

Krycí vrstvy svrchnokřídových sedimentů jsou v rámci území ochranného pásma II. stupně proměnlivě propustné, jedná se o středně propustné kamenitohlinité deluviální sedimenty, v prostoru prameniště s vrtem MTČH-4 Borušov byly evidovány i 2 m mocné nepropustné terciérní reliktu jílového charakteru.

Jako zranitelná oblast se jeví území v bezprostřední blízkosti Borušovského potoka. Nejenže zde hrozí přímé znečištění povrchových vod, ale také i vod podzemních, neboť pod Borušovem byl ověřen úsek s břehovou infiltrací povrchových vod do podzemních, a to v délce 200 m – 500 m. Tyto vody dotují zejména střednoturonskou zvodně.

Při realizaci stavebních prací v ochranném pásmu vodních zdrojů budou dodrženy podmínky vycházející z odborného posouzení, které vypracoval hydrogeolog Mgr. Jan Jiráček:

- Veškeré zemní a stavební práce musejí být prováděny tak, aby nedocházelo k znečištění půdních vrstev, horninového prostředí, podzemních a povrchových vod.
 - Parkování vozidel na staveništi by mělo být jen na nezbytně nutnou dobu, mimo pracovní činnost je nutné parkovat vně ochranného pásma II. stupně.
 - Stání vozidel, stavební a strojní techniky musí být zabezpečeno tak, aby nedocházelo k úkapům olejů a pohonných hmot.
 - Na staveništi musí být připraveny havarijní prostředky (např. sorbenty, adsorpční tkaniny).
 - Přebytkový výkopový materiál ze stavby bude uložen na předem schválenou skládku, bude dokladováno uložení vybouraných hmot, především asfaltu a azbestocementu.
 - Zásypový materiál nesmí obsahovat látky, které by znečišťovaly půdní vrstvy, horninové prostředí, podzemní a povrchové vody.
 - Sociální zařízení na staveništi by mělo být řešeno prostřednictvím mobilních jednotek.
 - Veškeré stavební práce musí probíhat pod stavebním dozorem.
 - V případě naražení hladiny podzemní vody v průběhu výkopových prací musí být stavební práce přerušeny a pokračovat v nich lze až za geologického dozoru.
3. Podmínky vycházející ze závazného stanoviska Ministerstvo životního prostředí - posouzení vlivů provedení záměru na životní prostředí č. j. 73999/ENV/12 ze dne 11.11.2016:
- a. V ochranném pásmu vodních zdrojů ani jeho blízkosti není možné skladovat jakékoliv látky včetně pohonných hmot, které by mohly ohrozit životní prostředí. Mimo ochranné pásmo vodních zdrojů musí být případná skladiště zabezpečena před únikem látek do podloží.
 - b. Zajistit přečištění odpadních vod vznikajících při mytí nákladních automobilů a mechanizace odjíždějící ze staveniště z důvodu jejich možného znečištění ropnými látkami (odlučovač ropných látek a usazovací jímka), totéž platí i pro dešťové vody odtékající z plochy staveniště.
 - c. V havarijním plánu vymežit oblasti, kde je třeba při výstavbě dbát zvýšené ochrany před nebezpečím poškození vodních toků haváriemi při výstavbě (okolí vodních toků, nivy vodních toků).
 - d. Deponie zeminy, ornice ze skrývek a stavebního materiálu situovat v dostatečné vzdálenosti od vodních toků tak, aby nedocházelo k jejich snášení do vodních toků.
4. **Před započítáním zemních prací stavebník zajistí vytýčení všech podzemních sítí a zařízení, nesmí dojít k jejich poškození!** Křížení, styk nebo souběh stavby s veškerým podzemním nebo vrchním vedením a zařízením musí být v souladu s ČSN 73 6005 - Prostorové uspořádání vedení

technického vybavení, pokud nebyla udělena výjimka, a způsob řešení musí být odsouhlasen provozovateli dotčených sítí.

5. Budou dodrženy podmínky vyjádření a stanovisek:

a. VHOS a.s. – správce vodovodu, vyjádření zn. Ing.Mi/2022/9012939 ze dne 21.02.2022 a zn. Ing.MN/2023/9014469 ze dne 17.02.2023:

- Pokud nebude možné bezpečně trasu rozvodů určit, zhotovitel vykope nezbytný počet ručně kopaných sond. O trasách vodovodních přípojek je nutno se informovat u majitelů stavby, které se dotýkají veřejného vodovodu.
- Stavební objekt SO 09-350 Přeložka vodovodu PVC DN 100 v km 81,74 bude v úseku nad dálničními tunely osazen do chráničky.
- U stavebního objektu SO 360.P Přeložka vodovodů bude zajištěn trvalý přístup i pro mechanizaci. Pokud tuto podmínku nebude možné dodržet, je nutné návrh přeložek v dalším stupni přípravy dokumentace doplnit o ochrannou konstrukci (např. chráničku) z nekorodujícího materiálu, uložena v jednotném směru, s těsníci manžetami na koncích s přesahem tubusu tunelu dle platných předpisů. Na konci bude umístěna šachta DN 1000 pro možnost kontroly úniku vody.
- Při realizaci akce je nutno dodržet související TNV 755402 Výstavba vodovodních potrubí, ČSN 75 5411 Vodovodní přípojky v souladu se standardy pro veřejný vodovod, kterými se řídí vodovody, které provozuje VHOS, a. s. Další stupeň projektové dokumentace je nutno předložit k odsouhlasení a to minimálně v částech, které byly tímto vyjádřením připomínkovány.
- Odpojené části vodovodu (např. vzdušnicová šachta, armatury) nebudou ponechány v zemi, ale vzhledem k tomu, že v odstavovaných částech jsou i stavební objekty, budou fyzicky odstraněny.
- Po získání povolení stavby a před zahájením prací zhotovitel dohodne konkrétní podmínky realizace stavby se zástupcem provozovatele. Zhotovitel přizve zástupce provozovatele k předání staveniště a v průběhu realizace stavby ke kontrole všech stavebních a technologických prací a k důležitým zkouškám, jejichž kvalita provedení či výsledky mohou mít v budoucnu vliv na provoz díla, a jejich způsob provedení nelze po zasypaní díla zajistit. Veškeré manipulace na vodovodní síti a stavební a montážní práce, které se přímo dotýkají stávajících vodárenských zařízení, musí být prováděny za přítomnosti nebo po dohodě zástupci VHOS, a. s. Zejména se jedná o připojování nových úseků potrubí na stávající řady a připojování přípojek. Tyto práce provedeme po zajištění zemních prací.
- Při realizaci stavebních prací v blízkosti vodovodu je nutno dodržet podmínky pro provádění prací v ochranném pásmu těchto sítí. Nebudou-li tyto podmínky dodrženy, budou stavební činnosti, prováděné v ochranném pásmu vodovodu považovány dle § 23 odst. 5 zákona č.274/2001 Sb. za činnost bez našeho předchozího souhlasu. Při každé změně projektu nebo stavby, které se týkají činností v ochranném pásmu vodovodu, či kanalizace je nutné požádat o nové stanovisko k této změně.

b. Stanovisko Povodí Moravy s. p. zn. PM-12718/2021/5203/Fi ze dne 25.05.2021:

- Podzemní vedení budou do vzdálenosti 6 m od toků opatřena chráničkou pro pojezd techniky o tíze 25 t.
- Křížení a souběhy částí staveb s vodními toky budou v souladu s ČSN 75 2130, včetně dodržení hloubek a označků.

c. Závazné stanovisko Krajské hygienické stanice Pardubického kraje zn. KHSPA 08632/2022/HOK-Sy ze dne 07.06.2022.

- Krajské hygienické stanici bude předložen výsledek rozboru vody v kráceném rozsahu, odebraného z nové části vodovodu. Odběr i rozbor vody budou provedeny akreditovanou nebo autorizovanou laboratoří.
- Současně bude doloženo, že všechny použité materiály přicházející do styku s pitnou vodou odpovídají hygienickým požadavkům uvedeným ve vyhlášce č. 409/2005 Sb., o

hygienických požadavcích na výrobky přicházející do přímého styku s vodou a na úpravu vody, v platném znění (včetně výluhových testů na tyto materiály).

6. Budou splněny podmínky správců inženýrských sítí. Před započítím zemních prací musí být příslušná stanoviska, vyjádření a souhlasy aktuální a platná!

Pracovníci provádějící stavební činnosti budou prokazatelně seznámeni s polohou veškerých stávajících sítí a zařízení v místě stavby, s rozsahem ochranných pásem a s podmínkami pro provádění stavební činnosti v ochranných pásmech. Stavebník je povinen neprodleně oznámit jakékoliv případné poškození stávajících sítí a zařízení jejich provozovateli.

Při provádění stavby je nutno dodržovat předpisy týkající se bezpečnosti práce.

7. Dotčená lokalita je považována za území s archeologickými nálezy ve smyslu § 22 odst. 2 zákona č. 20/1987 Sb., o státní památkové péči, v platném znění. Má-li se provádět stavební činnost na území s archeologickými nálezy, jsou stavebníci min. 30 dní před zahájením stavby povinni tento záměr oznámit Archeologickému ústavu a umožnit jemu nebo oprávněné organizaci provést na dotčeném území záchranný archeologický výzkum.

V případě jakéhokoliv zjištění nálezu archeologické povahy, který nebyl učiněn při provádění archeologických výzkumů, je nálezce (či osoba zodpovědná za činnost, při níž došlo k archeologickému nálezu) povinen ihned podat oznámení orgánu státní památkové péče, Národnímu památkovému ústavu v Pardubicích, nejbližšímu muzeu, případně Archeologickému ústavu v Praze a učinit nezbytná opatření, aby nález nebyl poškozen nebo zničen.

8. Stavbu bude možné užívat jen na základě kolaudačního souhlasu, o jehož vydání stavebník v souladu s ustanovením § 122 stavebního zákona požádá vodoprávní úřad Moravská Třebová.
9. Nezbytnou přílohou žádosti o vydání kolaudačního souhlasu bude:
 - a. Zaměření skutečného provedení stavby.
 - b. Souhlasné stanovisko Krajské hygienické stanice Pardubického kraje k užívání stavby.
 - c. V případě dotčení podzemních inženýrských sítí, zařízení nebo jejich ochranných pásem bude předložen zápis o kontrole místa potvrzený oprávněným pracovníkem dané infrastruktury.
 - d. Potvrzení a souhlas od VHOS a. s. (útvár TEC) o předložení geodetického digitálního zaměření skutečného provedení stavby pro jeho záznam do evidence technické infrastruktury.
 - e. Průběžná evidence odpadů v souladu s § 15 odst. 2, 3 a 4 zákona č. 541/2020 Sb., o odpadech, v platném znění.

I.II Vodoprávní úřad podle ustanovení § 15 odst. 3 vodního zákona stanovuje účel stavby:

Přeložení stávajícího vodovodního řadu.

Účastník řízení podle § 27 odst. 1 písm. a) správního řádu, na něhož se vztahují uvedená práva a povinnosti, s právem odvolání proti hlavním i vedlejším výrokům tohoto rozhodnutí:

- stavebník: Ředitelství silnic a dálnic ČR, Správa Pardubice, IČO 65993390, Hlaváčova 902, 530 02 Pardubice.

Odůvodnění:

Dne 21.12.2022 na Městský úřad Moravská Třebová podal stavebník v zastoupení žádost o vydání stavebního povolení na stavbu přeložek stávajících vodovodních řadů pro stavbu plánované dálnice s označením: „D35 Opatovec - Staré Město“. Byly doloženy všechny předepsané náležitosti podle § 10 vyhlášky č. 183/2018 Sb., o náležitostech rozhodnutí a dalších opatření vodoprávního úřadu a o dokladech předkládaných vodoprávnímu úřadu, v platném znění.

Uvedeným dnem podání žádosti bylo v souladu s § 9b zákona o posuzování vlivů na životní prostředí zahájeno navazující řízení ve věci vydání stavebního povolení podle § 15 odst. 1 vodního zákona, § 108 odst. 1 a § 115 stavebního zákona.

Vodoprávní úřad stanovil okruh účastníků navazujícího řízení podle § 109 stavebního zákona ve spojení s § 9c zákona o posuzování vlivů na životní prostředí takto:

Účastníkem podle § 109 písm. a) stavebního zákona je stavebník - Ředitelství silnic a dálnic ČR (IČ 65993390).

Dále vlastníci stavbou dotčených pozemků, vlastníci dotčených jiných staveb, vlastníci sousedních pozemků nebo staveb na nich, které mohou být stavbou dotčeny a každý, kdo má k dotčeným pozemkům nebo stavbám věcné břemeno, které může být přímo dotčeno podle § 109 písm. c) a f) stavebního zákona: AGRONA Staré Město, a.s. (IČ 25291394), Město Moravská Třebová (IČ 00277037), Obec Gruna (IČ 00194611), P-D Refractories CZ (IČ 16343409), Správa a údržba silnic Pardubického kraje (IČ 00085031).

Podle § 27 odst. 2 správního řádu jsou účastníky vlastníci či správci dotčených sítí a komunikací – Skupinový vodovod Moravskotřebovska (IČ 72053453), VHOS (IČ 48172901), Správa a údržba silnic Pardubického kraje (IČ 00085031).

Podle § 115 odst. 4 vodního zákona obce – Kunčina (IČ 00276880), Borušov (IČ 579475) a Gruna (IČ 00194611).

Dotčené orgány:

Krajská hygienická stanice Pardubického kraje
Městský úřad Svitavy - obecný stavební úřad,
Krajský úřad Pardubického kraje - silniční správní úřad,
Krajský úřad Pardubického kraje - orgán ochrany přírody a krajiny,
Městský úřad Moravská Třebová - orgán odpadového hospodářství,
Městský úřad Moravská Třebová - orgán ochrany přírody a krajiny,
Městský úřad Moravská Třebová - orgán ochrany ovzduší,
Městský úřad Moravská Třebová – obecný stavební úřad,
Městský úřad Moravská Třebová – orgán státní památkové péče,
Městský úřad Moravská Třebová – orgán územního plánování,
Městský úřad Moravská Třebová - silniční správní úřad,
Ministerstvo životního prostředí - orgán ochrany ZPF,
Ministerstvo životního prostředí - posuzování vlivů na životní prostředí a integrované prevence.

Vodoprávní úřad neneviduje žádné občanské sdružení, které by podle § 115 odst. 6 vodního zákona žádalo o to být informováno o zahajovaných správních řízeních tohoto typu v řešeném území. Žádné občanské sdružení tedy o zahajovaném správním řízení informováno nebylo.

Do probíhajícího navazujícího řízení se nepřihlásili žádní další účastníci podle § 9c odst. 3 zákona o posuzování vlivů na životní prostředí.

Vodoprávní úřad opatřením č. j. MUMT 08983/2023 ze dne 06.03.2023 veřejnou vyhláškou oznámil zahájení řízení. Zákon v tomto případě neukládá povinnost nařízení ústního jednání a ústní jednání nebylo ke splnění účelu řízení a uplatnění práv účastníků nezbytné. Vodoprávní úřad podle ustanovení § 112 odst. 2 stavebního zákona upustil od ohledání na místě a ústního jednání, protože mu poměry staveniště byly dobře známy a žádost poskytovala dostatečné podklady pro posouzení navrhované stavby a stanovení podmínek k jejímu provádění, a stanovil, že ve lhůtě do 06.04.2023 může veřejnost uplatňovat připomínky k záměru, účastníci řízení své námítky, popřípadě důkazy, a dotčené orgány závazná stanoviska. Uvedený termín pro uplatnění připomínek, námitek, důkazů či závazných stanovisek byl v souladu s § 9c odst. 1 zákona o posuzování vlivů na životní prostředí. Současně bylo upozorněno, že k později uplatněným připomínkám, námítkám, důkazům nebo závazným stanoviskům nebude v souladu s ustanovením § 112 odst. 2 stavebního zákona přihlédnuto.

Vodoprávní úřad účastníky řízení poučil, že mají podle § 36 odst. 2 správního řádu právo vyjádřit v řízení své stanovisko, a že pokud o to požádají, poskytne jim správní orgán informace o řízení. Dále vodoprávní úřad účastníky řízení poučil, že v souladu s ustanovením § 36 odst. 3 správního řádu mají možnost před vydáním rozhodnutí vyjádřit se k podkladům rozhodnutí. V této souvislosti účastníkům sdělil, že rozhodnutí nebude vydáno dříve než 06.04.2023.

V souladu s § 9b odst. 4 zákona o posuzování vlivů na životní prostředí bylo zajištěno zpřístupnění podkladů řízení.

Podklady rozhodnutí a závazná stanoviska dotčených orgánů:

- Projektová dokumentace - odpovědný projektant: Ing. Adam Volák (ČKAIT 1005486 - odborná způsobilost pro stavby vodního hospodářství a krajinného inženýrství, stavby zdravotnětechnické).
- Územní rozhodnutí vydal Městský úřad Svitavy, odbor výstavby, č. j. 34590-17/OV-hal/6971-2017 dne 27.02.2019, pro stavbu dálnice „D 35, 3509 Opatovec - Staré Město“. Stavba je součástí dálnice D35 v úseku MÚK Ostrov až MÚK Staré Město. Byly splněny všechny podmínky týkající se řešených doplňkových staveb.
- Souhlas s vydáním stavebního povolení č. j. 32825/2022 ze dne 18.05.2022, který vydal Krajský úřad Pardubického kraje, Odbor dopravy a silničního hospodářství.
- Ministerstvo životního prostředí - závazné stanovisko k posouzení vlivů provedení záměru na životní prostředí č. j. 73999/ENV/12 ze dne 11.11.2016 s podmínkami a prodloužením platnosti v dokumentu č. j. MZP/2018/710/550 ze dne 20.12.2019. Dále závazné stanovisko k ověření změn záměru č. j. MZP/2023/710/1186 ze dne 06.04.2023. Jedná se o souhlasné závazné stanovisko podle § 9a odst. 6 zákona o posuzování vlivů na životní prostředí.
- Vyjádření VHOS a. s. – provozovatel dotčeného vodovodu, zn. Ing.Mi/2022/9012939 ze dne 21.02.2022 a zn. Ing.MN/2023/9014469 ze dne 17.02.2023.
- Odborné posouzení, které vypracoval Mgr. Jan Jiráček (odborná způsobilost v hydrogeologii) za Vodní zdroje Chrudim, ke stavebním pracím v ochranném pásmu II. stupně vodních zdrojů ze dne 16.05.2013.
- Závazné stanovisko Krajské hygienické stanice Pardubického kraje zn. KHSPA 08632/2022/HOK-Sy ze dne 07.06.2022.
- Koordinovaná závazná stanoviska Městského úřadu Moravská Třebová:
 - č. j. MUMT 25148/2018, spis. zn. S MUMT 20832/2018/OZP9 ze dne 15. 8. 2018
 - č. j. MUMT 12261/2021, spis. zn. S MUMT 08834/2021/OZP9 ze dne 23.04.2021
 - č. j. MUMT 16409/2021, spis. zn. S MUMT 12715/2021/OZP9 ze dne 28.05.2021
 - č. j. MUMT 37119/2021, spis. zn. S MUMT 32853/2021/OZP9 ze dne 03.12.2021
- Krajský úřad Pardubického kraje - rozhodnutí o povolení výjimky u lesních pozemků č. j. KrÚ 46267/2022 ze dne 13.6.2022.
- Národní památkový ústav, územní odborné pracoviště v Pardubicích - Vyjádření ze dne 26.10.2021, č.j. NPU- 361/82015/2021/Mar.
- Regionální muzeum v Litomyšli - sdělení k záměru stavební nebo jiné činnosti č.j. RML/88/22/Ne-360/1 ze dne 31.1.2022.
- Závazné stanovisko Obce Kunčina, zn. OÚ/008/2022 ze dne 14.01.2021.
- Závazné stanovisko Obce Borušov, zn. OB/0047/2022 ze dne 15.02.2022.
- Závazné stanovisko Obce Gruna, zn. OÚ/241/2021 ze dne 04.11.2021.
- Ministerstvo vnitra ČR, odbor bezpečnostní politiky - stanovisko č. j. MV-178980-2/OBP-2021 ze dne 04.11.2021 a odbor správy majetku - stanovisko č. j. MV-170595-9/OSM-2021 ze dne 01.12.2022.
- Ministerstvo obrany ČR, odbor ochrany územních zájmů a státního odborného dozoru - závazné stanovisko zn. 119426/2021-1150-OÚZ-BR ze dne 14.10.2021.
- Vyjádření o existenci energetického zařízení společnosti ČEZ Distribuce, a. s., zn. 0101778237 ze dne 19.07.2022.

- Vyjádření k existenci komunikačního vedení společnosti ČEZ ICT Services, a. s., zn. 0700580455 ze dne 19.07.2022 a zn. 0700581549 ze dne 21.07.2022.
- Sdělení o existenci komunikačního vedení společnosti Telco Pro Services, a. s., zn. 0201442912 ze dne 19.07.2022 a zn. 0201444020 ze dne 21.07.2022.
- Stanovisko vlastníka technické infrastruktury (přenosové soustavy) ČEPS a. s., zn. 5234/2021/MSE ze dne 04.06.2021 a souhlas s činností v ochranném pásmu zn. 6565/2021/MSE ze dne 21.07.2021.
- Vyjádření o existenci sítě elektronických komunikací společnosti CETIN – Česká telekomunikační infrastruktura, a. s., č. j. 684555/21 ze dne 17.06.2021 s upozorněním, že při stavbě dojde ke střetu se sítí elektronických komunikací.
- Vyjádření k existenci vedení společnosti Vodafone Czech Republic, a. s., zn. 220523-1045429535 a zn. 220523-1048429539 ze dne 23.05.2022.
- Vyjádření a souhlas ze strany společnosti T-Mobile Czech Republic, a. s., zn. E27616/22, zn. E27624/22 a zn. E27625/22 ze dne 29.05.2022.
- Vyjádření ze strany společnosti České Radiokomunikace, a. s., zn. UPTS/OS/306993/2022 ze dne 03.06.2022.
- Národní památkový ústav, územní odborné pracoviště v Pardubicích - Vyjádření ze dne 26.10.2021, č.j. NPU- 361/82015/2021/Mar.
- Regionální muzeum v Litomyšli - sdělení č. j. RML/88/22/Ne-360/1 ze dne 31.1.2022.

Vodoprávní úřad zahrnul podmínky předložených stanovisek určených pro předmětné řízení do podmínek stavebního povolení v tomto rozhodnutí. Ostatní podmínky se netýkají předmětu rozhodnutí nebo o nich bude rozhodnuto v dalších řízeních s ohledem na druh stavby a s ohledem na termíny plánované realizace souvisejících staveb, které jsou dle dostupných informací od roku 2029.

Posouzení žádosti:

Vodoprávní úřad v souladu s ustanovením § 111 stavebního zákona přezkoumal podanou žádost a připojené podklady z toho hlediska, zda stavbu lze podle nich provést, a ověřil, že projektová dokumentace je zpracována v souladu s územním rozhodnutím, projektová dokumentace je úplná, přehledná a jsou v odpovídající míře řešeny obecné požadavky na výstavbu, je zajištěn příjezd ke stavbě, předložené podklady vyhovují požadavkům uplatněným dotčenými orgány, umístění stavby je v souladu se schválenou územně plánovací dokumentací a vyhovuje obecným požadavkům na využívání území.

Vodoprávní úřad rovněž ověřil účinky budoucího užívání stavby.

Vodoprávní úřad v provedeném řízení zjistil, že vydáním stavebního povolení nejsou ohroženy zájmy chráněné vodním zákonem, stavebním zákonem a zvláštními předpisy. Přezkoumáním žádosti a na základě shromážděných právně významných skutečností nebyly shledány důvody, bránící vydání povolení. Lze předpokládat, že realizací stavby a jejím užíváním nedojde ke zhoršení stavu vodního útvaru a následkem nebude znemožnění dosažení dobrého stavu/potenciálu vod.

Vodoprávní úřad rozhodl, jak je uvedeno ve výrocích tohoto rozhodnutí, za použití uvedených ustanovení právních předpisů.

Vypořádání s připomínkami veřejnosti:

- Nikdo z veřejnosti neuplatnil připomínku.

Vypořádání s návrhy a námitkami účastníků:

- Účastníci neuplatnili návrhy a námitky.

Vypořádání s vyjádřeními účastníků k podkladům rozhodnutí:

- Účastníci se k podkladům rozhodnutí nevyjádřili.

Upozornění vycházející z koordinovaných závazných stanovisek Městského úřadu Moravská Třebová:

1. Ochrana přírody a krajiny

- V případě kácení dřevin rostoucích mimo les, které není součástí stavebního řízení, je nutné postupovat v souladu se zákonem č. 114/1992 Sb., o ochraně přírody a krajiny, v platném znění (dále jen "ZOPK"). Kácení dřevin povoluje příslušný obecní úřad.
- V případě provádění výkopových prací v blízkosti dřevin připomínáme, že podle § 7 odst. 1 ZOPK, jsou dřeviny chráněny před poškozováním a ničením (nadzemní část i kořenový systém). Upozorňujeme na nutnost provedení prací způsobem, který by minimalizoval zásah do kořenového systému dřevin. Obecně platí zásada, že výkopy lze vést ve vzdálenosti svislého průmětu korun, aniž by došlo k zásadnímu narušení kořenového systému. Dřeviny musí být ušetřeny jakýchkoliv zásahů, které by způsobily podstatné nebo trvalé snížení ekologických nebo společenských funkcí dřevin nebo bezprostředně či následně způsobily jejich odumření.
- V kořenovém prostoru se nesmí hloubit rýhy. Nelze-li tomu v určitých případech zabránit, smí se hloubit pouze ručně nebo s použitím odsávací techniky. Nejmenší vzdálenost od paty kmene má být čtyřnásobkem obvodu kmene ve výšce 1 m, nejméně však 2,5 m. Při výkopech rýh se nesmí přetínat kořeny s průměrem nad 2 cm. V případě poškození kořenů, je nutné kořen ostře přetnout a místa řezu zahladit a ošetřit. Obnažené kořeny je nutno chránit před vysycháním a působením mrazu a také je nutné jejich ošetření.
- K ochraně před mechanickým poškozením (např. poškození kůry, dřeva a kořenů) vozidly, stavebními stroji a ostatními stavebními postupy je nutno stromy v prostoru stavby chránit plotem, který by měl obklopovat celou kořenovou zónu. Za kořenovou zónu se považuje plocha půdy pod korunou stromu (okapová linie koruny) rozšířená do stran o 1,5 m. Jestliže nelze z prostorových důvodů chránit celou kořenovou zónu, má být chráněná plocha co největší. Není-li to ve výjimečných případech možné, je nutno kmen opatřit vypošťávaným bedněním z fošen, vysokým nejméně 2 m. Ochranné zařízení je třeba připevnit tak, aby nedošlo k poškození stromu, a nesmí být posazeno přímo na kořenové náběhy. Korunu je nutno chránit před poškozením stroji a vozidly, případně vyvázat ohrožené větve vzhůru. Místa uvázání rovněž vypošťávat.
- V kořenové zóně se nesmí provádět žádná navážka zeminy nebo jiného materiálu.

2. Ochrana ovzduší

- Možným zdrojem znečišťování ovzduší bude případná prašnost z realizace záměru. Důrazně doporučujeme dodržovat všechna opatření ke snížení tohoto druhu znečišťování ovzduší (aplikovat účinná opatření k minimalizaci zatěžování okolí prachovými částicemi, např. mezideponie prašného materiálu plachtovat nebo kropit tak, aby jejich povrch nevysychal, při odvozu prašného materiálu používat plachtování nákladu na ložné ploše automobilů, pokud dojde ke znečištění veřejných komunikací dopravou, neprodleně provést očištění komunikace atd.).

3. Odpadové hospodářství

- O odpadech vznikajících v průběhu stavby a způsobu jejich odstranění nebo využití bude vedena průběžná evidence, kterou všichni původci odpadů spolu s doklady, prokazující nakládání s odpady, předloží před provedením závěrečné kontrolní prohlídky stavby příslušnému speciálnímu stavebnímu úřadu. Upozorňujeme také na povinnosti dané zákonem o odpadech původci odpadů v § 15, mimo jiné, že v případě komunálního odpadu, který běžně produkuje, a stavebního a demoličního odpadu, které sám nezpracuje, mít jejich předání podle § 13 odst. 1 písm. e) zákona o odpadech v odpovídajícím množství zajištěno písemnou smlouvou před jejich vznikem. U odpadu 17 02 01 - Dřevo, je nutné rozlišit, zda jde opravdu o odpad nebo materiál, popřípadě palivo. Pokud by dřevo sloužilo jako palivo, nesmí být chemicky ošetřeno a nelze jej uvádět v seznamu odpadů, které vzniknou realizací záměru. Spalování odpadu je povoleno pouze v schválených a k tomu určených zařízeních.
- Zákon se nevztahuje na nekontaminovanou zeminu a jiný přírodní materiál vytěžený během stavební činnosti, pokud je zajištěno, že materiál bude použit ve svém přirozeném stavu pro účely stavby na místě, na kterém byl vytěžen. Případná vytěžená nekontaminovaná zemina, která je použita ve svém přirozeném stavu pouze v místě stavby, není odpadem. Využití mimo místo stavby se musí řídit vyhláškou č. 273/2021 Sb., o podrobnostech nakládání s odpady.
- Upozorňujeme také na povinnost striktního dodržení hierarchie nakládání s odpady, kterou řeší § 3 zákona o odpadech (předcházení vzniku odpadů, příprava k opětovnému použití, recyklace, jiné využití odpadů, odstranění). Odstranění odpadů na skládce je možné pouze v případě, že není možný jiný způsob nakládání s odpadem.

Poučení účastníků:

Proti tomuto rozhodnutí se lze podle ustanovení § 81 odst. 1 správního řádu odvolat, a to ve lhůtě 15 dnů ode dne oznámení rozhodnutí. O odvolání rozhoduje Krajský úřad Pardubického kraje, odvolání se podává u Městského úřadu Moravská Třebová – vodoprávního úřadu. V odvolání se uvede, v jakém rozsahu se rozhodnutí napadá, a dále namítaný rozpor s právními předpisy nebo nesprávnost rozhodnutí nebo řízení, jež mu předcházelo. Odvoláním lze napadnout výrokovou část rozhodnutí, jednotlivý výrok nebo jeho vedlejší ustanovení. Odvolání jen proti odůvodnění rozhodnutí je nepřipustné.

Podle § 9c odst. 4 zákona o posuzování vlivů na životní prostředí odvolání proti rozhodnutí vydanému v navazujícím řízení může podat také dotčená veřejnost ve smyslu § 3 písm. i) zákona o posuzování vlivů na životní prostředí a to i v případě, že nebyla účastníkem řízení v prvním stupni.

Po dni nabytí právní moci stavebního povolení vodoprávní úřad zašle stavebníkovi jedno vyhotovení ověřené projektové dokumentace a štítek obsahující identifikační údaje o povolené stavbě. Stavebník je povinen štítek před zahájením stavby umístit na viditelném místě u vstupu na staveniště a ponechat jej tam až do dokončení stavby, případně do vydání kolaudačního souhlasu; rozsáhlé stavby se mohou označit jiným vhodným způsobem s uvedením údajů ze štítku.

Při provádění stavby je stavebník dále povinen:

- oznámit vodoprávnímu úřadu předem termín zahájení stavby, název a sídlo stavebního podnikatele, který bude stavbu provádět; změny v těchto skutečnostech oznámí neprodleně vodoprávnímu úřadu,
- před zahájením stavby umístit na viditelném místě u vstupu na staveniště štítek o povolení stavby a ponechat jej tam až do dokončení stavby, případně do vydání kolaudačního souhlasu; rozsáhlé stavby se mohou označit jiným vhodným způsobem s uvedením údajů ze štítku.
- zajistit, aby na stavbě nebo na staveništi byla k dispozici ověřená dokumentace stavby a všechny doklady týkající se provádění stavby nebo její změny, popřípadě jejich kopie,
- ohlašovat vodoprávnímu úřadu fáze výstavby podle plánu kontrolních prohlídek stavby, umožnit provedení kontrolní prohlídky, a pokud tomu nebrání vážné důvody, této prohlídce se zúčastnit,
- ohlásit vodoprávnímu úřadu neprodleně po jejich zjištění závady na stavbě, které ohrožují životy a zdraví osob, nebo bezpečnost stavby.

Dle § 7 zákona o vodovodech a kanalizacích může stavebník a vlastník vodovodu nebo kanalizace na cizí pozemek nebo stavbu umísťovat tabulky vyznačující polohu vodovodu nebo kanalizace.

Stavba nesmí být zahájena, dokud stavební povolení nenabude právní moci. Stavební povolení pozbývá platnosti, jestliže stavba nebyla zahájena do 2 let ode dne, kdy nabylo právní moci. V souladu s § 115 odst. 4 stavebního zákona může stavební úřad dobu platnosti stavebního povolení prodloužit na odůvodněnou žádost stavebníka podanou před jejím uplynutím.

otisk razítka

(dokument je opatřen elektronickým podpisem)

Ing. Pavel Báča
vedoucí odboru životního prostředí
Městský úřad Moravská Třebová

Poplatek:

Správní poplatek podle zákona 634/2004 Sb., o správních poplatcích, v platném znění, se v souladu s položkou 18 nevyměřuje.

Rozdělovník: (obdrží interně, do datové schránky nebo na dodejku)

zástupce stavebníka

1. Dopravoprojekt Brno a.s., IDDS: 4xbdrqj
sídlo: Kounicova č.p. 271/13, Veveří, 602 00 Brno 2
zastoupení pro: Ředitelství silnic a dálnic ČR, Správa Pardubice, Hlaváčova 902, 530 02
Pardubice

vlastníci stavbou dotčených pozemků

2. AGRONA Staré Město, a.s., IDDS: ty9cnp3
sídlo: Staré Město č.p. 5, 569 32 Staré Město u Moravské Třebové
3. Město Moravská Třebová, Odbor majetku města, IDDS: fqt4bs
sídlo: nám. T. G. Masaryka č.p. 32/29, Město, 571 01 Moravská Třebová 1
4. Obec Gruna, IDDS: fkib7v3
sídlo: Gruna č.p. 66, 571 01 Moravská Třebová 1
5. P-D Refractories CZ a.s., IDDS: guwrtfi
sídlo: Nádražní č.p. 218, 679 63 Velké Opatovice
6. Správa a údržba silnic Pardubického kraje, oddělení majetkové správy Litomyšl, IDDS: ffhk8fq
sídlo: Doubravice č.p. 98, 533 53 Pardubice 19

ostatní účastníci (dodejky)

7. Skupinový vodovod Moravskotřebovska, Dobrovolný svazek obcí, IDDS: kcakf94
sídlo: Nádražní č.p. 1430/6, Předměstí, 571 01 Moravská Třebová 1
8. VHOS, a. s., IDDS: r3pgv47
sídlo: Nádražní č.p. 1430/6, Předměstí, 571 01 Moravská Třebová 1
9. CETIN a.s., IDDS: qa7425t
sídlo: Českomoravská č.p. 2510/19, 190 00 Praha 9-Libeň
10. ČEPS, a.s., IDDS: seccdqd
sídlo: Elektrárenská č.p. 774/2, Michle, 101 00 Praha 101
11. ČEZ Distribuce, a. s., IDDS: v95uqfy
sídlo: Teplická č.p. 874/8, Děčín IV-Podmokly, 405 02 Děčín 2
12. GasNet Služby, s.r.o., IDDS: jnyjs6
sídlo: Plynárenská č.p. 499/1, Zábrdovice, 602 00 Brno 2

dotčené orgány

13. Krajský úřad Pardubického kraje, silniční správní úřad, IDDS: z28bwu9
sídlo: Komenského náměstí č.p. 125, Pardubice-Staré Město, 530 02 Pardubice 2
- 14 Krajský úřad Pardubického kraje, odbor životního prostředí a zemědělství - orgán ochrany přírody a krajiny, IDDS: z28bwu9
sídlo: Komenského náměstí č.p. 125, Pardubice-Staré Město, 530 02 Pardubice 2
15. Městský úřad Mor. Třebová, odpadové hospodářství, nám. T. G. M. č. p. 32/29, 571 01 Mor. Třebová
16. Městský úřad Mor. Třebová, orgán ochrany ovzduší, nám. T. G. M. č. p. 32/29, 571 01 Mor. Třebová
17. Městský úřad Moravská Třebová, orgán ochrany přírody a krajiny, nám. T. G. M. č. p. 32/29, 571 01 Mor. Třebová
18. Městský úřad Moravská Třebová, orgán státní památkové péče, nám. T. G. M. č. p. 32/29, 571 01 Mor. Třebová
19. Městský úřad Moravská Třebová, orgán územního plánování, nám. T. G. M. č. p. 32/29, 571 01 Mor. Třebová
20. Městský úřad Moravská Třebová, stavební úřad, nám. T. G. M. č. p. 32/29, 571 01 Mor. Třebová
21. Městský úřad Svitavy, Odbor výstavby, IDDS: 6jrbphg
sídlo: T. G. Masaryka č.p. 5/35, Předměstí, 568 02 Svitavy 2
- 22 Ministerstvo životního prostředí, odbor posuzování vlivů na životní prostředí a integrované prevence, IDDS: 9gsaax4
sídlo: Vršovická č.p. 1442/65, 100 00 Praha 10-Vršovice

23. Ministerstvo životního prostředí, odbor ochrany přírody a krajiny - orgán ochrany zemědělského půdního fondu, IDDS: 9gsaax4

sídlo: Vršovická č.p. 1442/65, 100 00 Praha 10-Vršovice

obdrží k vyvěšení

24. Městský úřad Moravská Třebová, odbor vnitřních věcí, nám. T. G. M. 29, M. Třebová 571 01

25. Obecní úřad Kunčina, IDDS: 59ibrui

sídlo: Kunčina č.p. 204, 569 24 Kunčina

26. Obecní úřad Borušov, IDDS: ehya84f

sídlo: Borušov č.p. 60, 571 01 Moravská Třebová 1

27. Obecní úřad Gruna, IDDS: fkib7v3

sídlo: Gruna č.p. 66, 571 01 Moravská Třebová 1

Tento dokument musí být na úřední desce vyvěšen po dobu nejméně 15 dnů. Městský úřad Moravská Třebová, Obecní úřad Kunčina, Obecní úřad Borušov a Obecní úřad Gruna se tímto žádá o:

1. vyvěšení tohoto dokumentu na úřední desku,
2. potvrzení o dni vyvěšení,
3. ponechání na úřední desce po dobu nejméně 15 dní (den vyvěšení a den sejmutí se do doby vyvěšení nezapočítávají),
4. potvrzení o dni sejmutí,
5. zaslání potvrzeného dokumentu zpět na Městský úřad Moravská Třebová – vodoprávní úřad, nám. T. G. Masaryka 29, 571 01 Moravská Třebová.

Vyvěšeno dne:

Sejmuto dne:

Razítko a podpis orgánu, který potvrzuje vyvěšení a sejmutí oznámení.
