

MĚSTSKÝ ÚŘAD MORAVSKÁ TŘEBOVÁ

ODBOR ŽIVOTNÍHO PROSTŘEDÍ

nám. T. G. Masaryka č. 32/29, 571 01 Moravská Třebová

SPIS. ZN.: S MUMT 40989/2022
Č. J.: MUMT 07891/2023
VYŘIZUJE: Bc. V. Cáplová
TEL.: 461 353 043
FAX: 461 353 074
E-MAIL: vcapalova@mtrebova.cz
DATUM: 01.03.2023

DLE ROZDĚLOVNÍKU

OZNÁMENÍ

O ZAHÁJENÍ ŘÍZENÍ

pro vydání

STAVEBNÍHO POVOLENÍ NA STAVBY - PŘELOŽKY VODNÍCH TOKŮ
(VEŘEJNÁ VYHLÁŠKA)

Věc: Dne 21.12.2022 byla na Městský úřad Moravská Třebová – vodoprávní úřad podána žádost o vydání stavebního povolení na stavbu přeložek vodních toků v katastrálním území Kunčina a Staré Město u Moravské Třebové podle § 15 odst. 1 zákona č. 254/2001 Sb., o vodách a o změně některých zákonů (vodní zákon), v platném znění (dále jen „vodní zákon“) a § 115 odst. 1 zákona č. 183/2006 Sb., o územním plánování a stavebním řádu (stavební zákon), v platném znění (dále jen „stavební zákon“).

Dnem podání žádosti bylo zahájeno správní řízení a podle § 47 odst. 1, v souladu s § 25 zákona č. 500/2004 Sb., správní řád, v platném znění (dále jen „správní řád“) o tom vodoprávní úřad uvědomuje všechny známé účastníky veřejnou vyhláškou s postupem podle § 9b zákona č. 100/2001 Sb., o posuzování vlivů na životní prostředí a o změně některých souvisejících zákonů (zákon o posuzování vlivů na životní prostředí), v platném znění (dále jen „zákon o posuzování vlivů na životní prostředí“) vedením navazujícího řízení ve smyslu § 3 zákona o posuzování vlivů na životní prostředí.

Žadatel:

**Ředitelství silnic a dálnic ČR, Správa Pardubice, IČO 65993390, Hlaváčova 902, 530 02
Pardubice**

(dále jen „stavebník“) na základě plné moci zastoupen společností

Dopravoprojekt Brno a.s., IČO 46347488, Kounicova 13, 602 00 Brno.

Označení předmětu řízení dle předložené dokumentace:

SO 09-323, 323.1 Přeložka, úprava vodoteče, km 83.515 (ID 10203245)

SO 09-324, 324.1 - Přeložka vodoteče, km 84.700 (ID 10190319)

SO 09-326, 326.1 - Přeložka, úprava přítoku Třebařovského potoka, km 89.649 (ID 10190999)

(dále jen „stavba“). Jedná se o jednotlivé dílčí záměry v rámci plánované výstavby dálnice s označením v předložené dokumentaci: „D35 Opatovec - Staré Město“.

Popis stavby:

SO 09-323, 323.1 Přeložka, úprava vodoteče, km 83.515 (ID 10203245)

na pozemcích 5450/4, 5446, 5455/2, 5225/2 v katastrálním území Kunčina, v místě:

Název obce	Kunčina
Název a identifikátor katastrálního území	Kunčina [677141]
Číslo hydrologického pořadí	4-10-02-071

Označení dotčeného vodního toku	bezejmenný tok IDVT 10203245
Říční km	2,1
Správce dotčeného vodního toku	Povodí Moravy s. p.
Určení místa stavby (orientačně souřadnicemi X, Y v souřadnicovém systému S-JTSK)	1093436.56; 590575.46

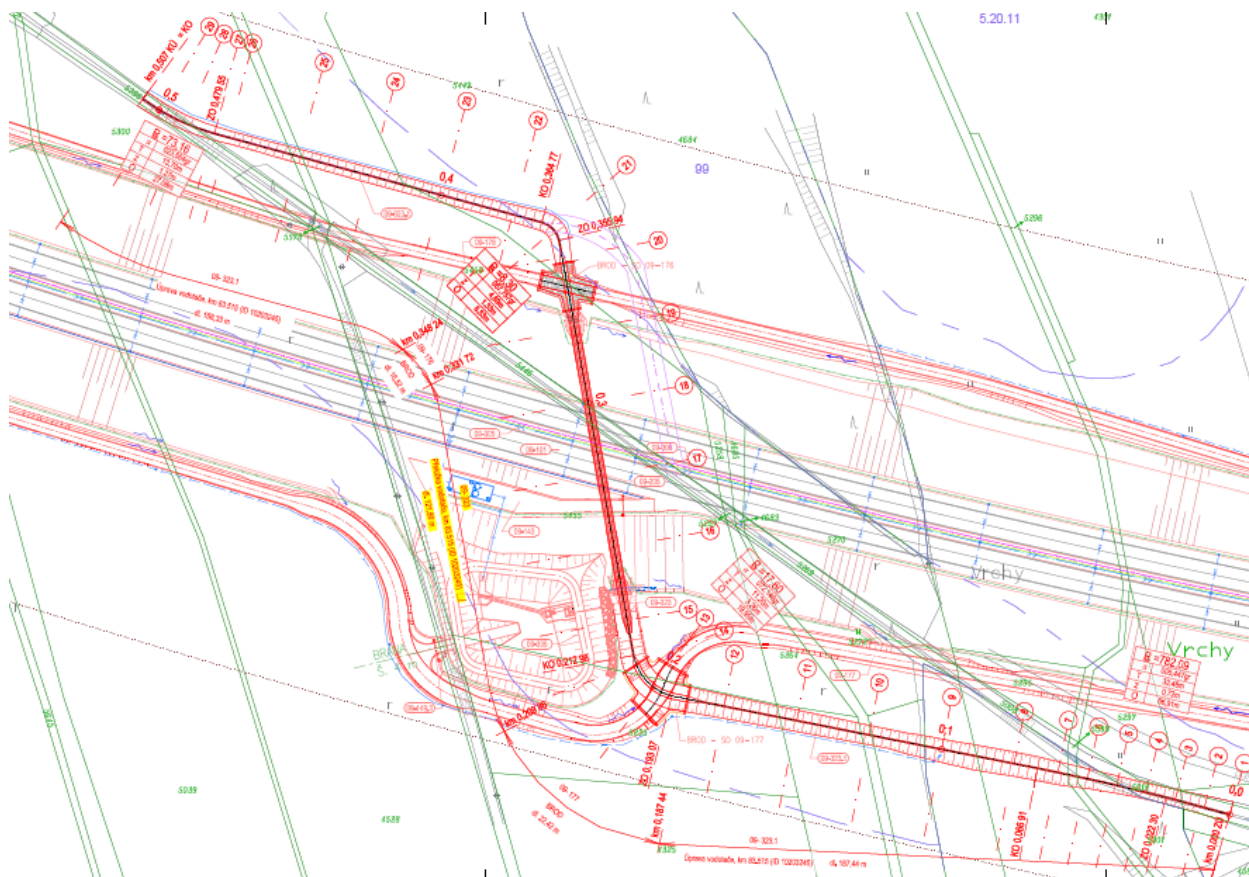
Druh stavby: Novostavba, stavba trvalá.

Podle přílohy č. 4 vyhlášky č. 414/2013 Sb., o vodoprávní evidenci: Č 03 - vodní díla

420 - stavby upravující, měnící nebo zřizující koryta vodních toků včetně terénních úprav

421 - úprava koryta a břehů

Určení prostorového řešení stavby:



Vymezení vlivu stavby:

Stavba má vliv pouze na vyjmenované pozemky přímo dotčené stavbou v k. ú. Kunčina:

parc. č. 5450/4, 5446, 5455/2, 5225/2 - Vlastnické právo: Česká republika; příslušnost hospodařit s majetkem státu: Ředitelství silnic a dálnic ČR, Na Pankráci 546/56, Nusle, 14000 Praha 4.

Sousední pozemky v k. ú. Kunčina:

5449/2 - Vlastnické právo: Česká republika; příslušnost hospodařit s majetkem státu: Ředitelství silnic a dálnic ČR, Na Pankráci 546/56, Nusle, 14000 Praha 4,

5450/3 - Vlastnické právo: AGRO Kunčina a.s., č. p. 290, 56924 Kunčina,
Nedoma Ladislav, č. p. 77, 56924 Kunčina,

5225/1 - Vlastnické právo: Slezák Miroslav, Nová Ves 2, 56924 Kunčina.

Základní údaje a členění stavby SO 09-323, 323.1 Přeložka, úprava vodoteče, km 83.515 (ID 10203245):

SO 323 – Jedná se o přeložku vodního toku v úseku říční km 0,20986-0,33172 (121.86 m): Koryto toku bude mít složený lichoběžníkový profil o šíři dna koryty 0,5 m, hloubka 0,35 m, se svahy ve sklonu 1:1,5,

oboustrannými bermami šířky 0,5 m a následnými svahy koryta 1:1,5. Součástí objektu je brod na obslužné komunikaci 09-177.

Přeložka toku bude opevněna kamennou dlažbou tloušťky 0,20 m do betonového lože tloušťky 0,15 m. Dlažba bude na začátku i na konci ukončena betonovým prahem šířky 0,35 m. Za uzavíracími prahy je navržena přechodová oblast z kamenného záhozu tloušťky 0,50 m o hmotnosti kamene 50 - 80 kg s proštěrkováním. V opevněné části přeložky toku bude umístěn výustní objekt retenční nádrže SO 09-335. Trasa přeložky je ukončena brodem v km 0,33172-0,34824.

Nad přeložkou SO 323 je umístěn most s označením: SO 09-205 - Most na D35 přes přeložku potoka v km 83,50.

SO 323.1 – vodohospodářská úprava - Jedná se o zemní práce a změny terénu v přirozených korytech vodních toků a na pozemcích sousedících s nimi, jimiž se podstatně mění přirozená koryta vodních toků a které jsou nezbytné k zajištění funkcí vodních toků. Je navrženo dno šíře 0,5 m, sklony svahů 1:2 s plynulým přechodem na stávající tvar koryta toku. Tento objekt není předmětem stavebního řízení.

SO 09-324, 324.1 - Přeložka vodoteče, km 84.700 (ID 10190319)

na pozemcích 4548/2, 5394/2, 5545/3, 5384/2, 5383/2, 5385/2 v katastrálním území Kunčina, v místě:

Název obce	Kunčina
Název a identifikátor katastrálního území	Kunčina [677141]
Číslo hydrologického pořadí	4-10-02-073
Označení dotčeného vodního toku	bezejmenný tok IDVT 10190319
Říční km	4
Správce dotčeného vodního toku	Povodí Moravy s. p.
Určení místa stavby (orientačně souřadnicemi X, Y v souřadnicovém systému S-JTSK)	1093646.84; 589232.15

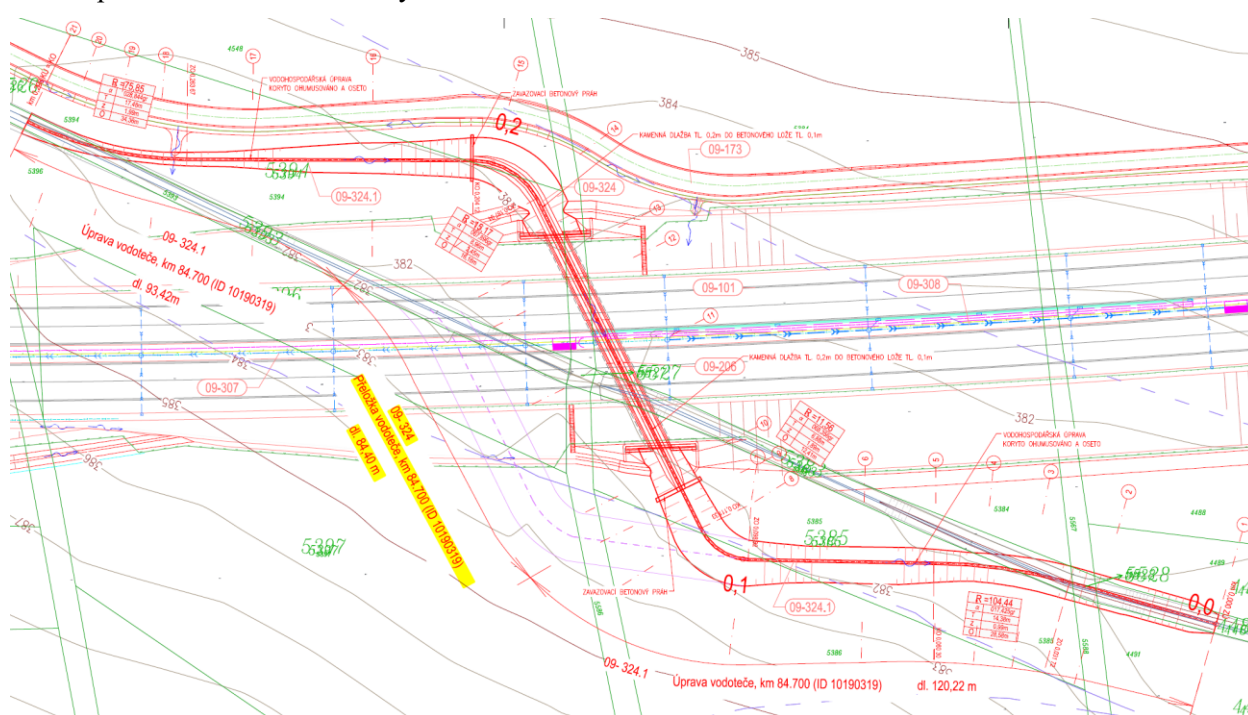
Druh stavby: Novostavba, stavba trvalá.

Podle přílohy č. 4 vyhlášky č. 414/2013 Sb., o vodoprávní evidenci: Č 03 - vodní díla

420 - stavby upravující, měnící nebo zřizující koryta vodních toků včetně terénních úprav

421 - úprava koryta a břehů

Určení prostorového řešení stavby:



Vymezení vlivu stavby:

Stavba má vliv pouze na vyjmenované pozemky přímo dotčené stavbou v k. ú. Kunčina:

parc. č. 4548/2, 5394/2, 5545/3, 5384/2, 5383/2, 5385/2 - Vlastnické právo: Česká republika; příslušnost hospodařit s majetkem státu: Ředitelství silnic a dálnic ČR, Na Pankráci 546/56, Nusle, 14000 Praha 4.

Sousední pozemky v k. ú. Kunčina:

5527, 5586/2, 5386/2 - Vlastnické právo: Česká republika; příslušnost hospodařit s majetkem státu: Ředitelství silnic a dálnic ČR, Na Pankráci 546/56, Nusle, 14000 Praha 4,
4548/1, 5385/4, 5385/3 - Vlastnické právo: AGRO Kunčina a.s., č. p. 290, 56924 Kunčina,
5545/2 - Vlastnické právo: Obec Kunčina, č. p. 204, 56924 Kunčina,
5394/1 - Vlastnické právo: Šejnoha Marek Ing., č. p. 317, 56924 Kunčina.

Základní údaje a členění stavby SO 09-324, 324.1 - Přeložka vodoteče, km 84.700 (ID 10190319):

SO 324 – Jedná se o přeložku vodního toku v úseku říční km 0,12022 – 0,20462 (84,40 m). Koryto toku bude mít tvar složeného lichoběžníku s miskovitou kynetou šířky 0,5 m a hloubky 0,4 m, se svahy ve sklonu 1:1,5. Na kynetu navazuje oboustranná berma o šířce 0,9 m. Berma je ukončena konstrukcí mostu SO 206 a mimo mostní konstrukci navazují na bermy svahy se sklonem 1:2.

Přeložka toku bude opevněna kamennou dlažbou tloušťky 0,20 m do betonového lože o tloušťce 0,15 m. Dlažba bude na začátku i na konci ukončena betonovým prahem šířky 0,3 m. Za uzavíracími prahy je navržena přechodová oblast z kamenného záhozu tloušťky 0,50 m o hmotnosti kamene 50 - 80 kg s prošterkováním.

Nad přeložkou SO 324 je umístěn most s označením: SO 09-206 Most na D35 přes přeložku potoka v km 84,700.

SO 324.1 – vodohospodářská úprava - Jedná se o zemní práce a změny terénu v přirozených korytech vodních toků a na pozemcích sousedících s nimi, jimiž se podstatně mění přirozená koryta vodních toků a které jsou nezbytné k zajištění funkcí vodních toků. Je navrženo dno šíře 0,5 m, sklony svahů 1:2 s plynulým přechodem na stávající tvar koryta toku. Tento objekt není předmětem stavebního řízení.

Pro provedení dlažby u všech přeložek vodních toků je důležité rozčlenění kamenů, prolití a vyspárování pod úroveň dlažby, zapuštění nebo vysunutí kamenů ve dně pro vytvoření členitějšího prostředí pro vodní živočichy.

SO 09-326, 326.1 - Přeložka, úprava přítoku Třebařovského potoka, km 89.649 (ID 10190999)

na pozemcích 4868, 5451/1, 5124/1 v katastrálním území Staré Město u Moravské Třebové, v místě:

Název obce	Staré Město
Název a identifikátor katastrálního území	Staré Město u Moravské Třebové [754480]
Číslo hydrologického pořadí	4-10-02-025
Označení dotčeného vodního toku	bezejmenný tok IDVT 10190999
Říční km	0,55
Správce dotčeného vodního toku	Povodí Moravy s. p.
Určení místa stavby (orientačně souřadnicemi X, Y v souřadnicovém systému S-JTSK)	1094005.19; 584624.87

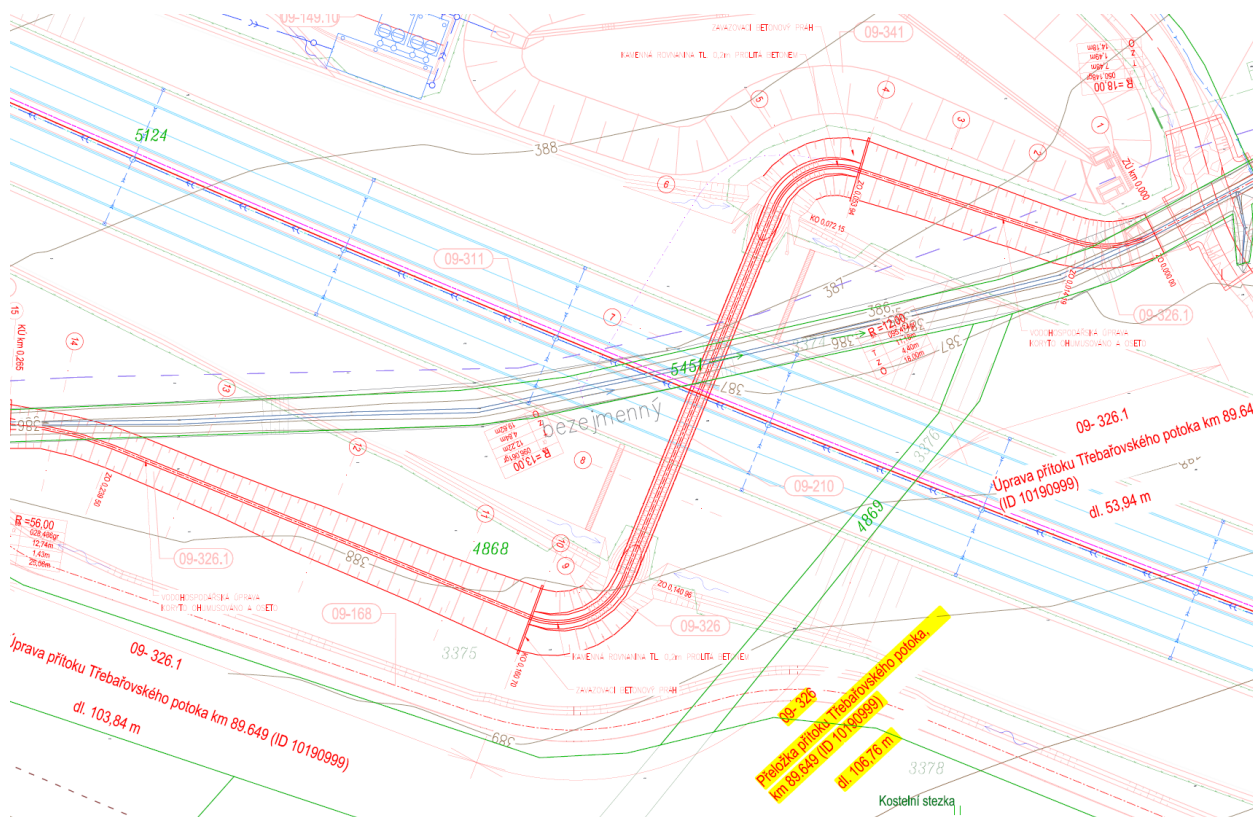
Druh stavby: Novostavba, stavba trvalá.

Podle přílohy č. 4 vyhlášky č. 414/2013 Sb., o vodoprávní evidenci: Č 03 - vodní díla

420 - stavby upravující, měnící nebo zřizující koryta vodních toků včetně terénních úprav

421 - úprava koryta a břehů

Určení prostorového řešení stavby:



Vymezení vlivu stavby:

Stavba má vliv pouze na vyjmenované pozemky přímo dotčené stavbou v k. ú. Staré Město u Moravské Třebové:

parc. č. 4868, 5124/1 - Vlastnické právo: Česká republika; příslušnost hospodařit s majetkem státu: Ředitelství silnic a dálnic ČR, Na Pankráci 546/56, Nusle, 14000 Praha 4,

parc. č. 5451/1, 5451/4, 5451/5 - Vlastnické právo: Česká republika; právo hospodařit s majetkem státu: Povodí Moravy, s.p., Dřevařská 932/11, Veverí, 60200 Brno.

Sousední pozemky v k. ú. Staré Město u Moravské Třebové:

4869, 5127/2 - Vlastnické právo: Česká republika; příslušnost hospodařit s majetkem státu: Ředitelství silnic a dálnic ČR, Na Pankráci 546/56, Nusle, 14000 Praha 4,

4864/1, 5124/2 - Vlastnické právo: Česká republika; příslušnost hospodařit s majetkem státu: Státní pozemkový úřad, Husinecká 1024/11a, Žižkov, 13000 Praha 3,

parc. č. 5451/4, 5451/5, 5451/3 - Vlastnické právo: Česká republika; právo hospodařit s majetkem státu: Povodí Moravy, s.p., Dřevařská 932/11, Veverí, 60200 Brno.

Základní údaje a členění stavby SO 09-326, 326.1 - Přeložka, úprava přítoku Třeboávského potoka, km 89.649 (ID 10190999):

SO 326 – Jedná se o přeložku vodního toku v úseku říční km 0,05394 - 0,16070 (106,76 m). Koryto bude mít tvar složeného lichoběžníku s miskovitou kynetou šířky 0,7 m a hloubky 0,6 m se sklony svahů 1:1,5. Na kynetu navazuje oboustranná berma o šířce 0,5 m. Berma je ukončena konstrukcí mostu SO 206 a mimo mostní konstrukci navazují na bermy svahy se sklonem 1:2.

Přeložka toku bude opevněna kamennou dlažbou tloušťky 0,20 m do betonového lože tloušťky 0,15 m. Dlažba bude na začátku i na konci ukončena betonovým prahem šířky 0,3 m. Za uzavíracími prahy je navržena přechodová oblast z kamenného záhozu tloušťky 0,50 m o hmotnosti kamene do 80 kg s proštěrkováním.

Nad přeložkou SO 324 je umístěn most s označením: SO 09-210 Most na D35 přes přeložku potoka v km 89,649.

SO 326.1 – vodohospodářská úprava - Jedná se o zemní práce a změny terénu v přirozených korytech vodních toků a na pozemcích sousedících s nimi, jimiž se podstatně mění přirozená koryta vodních toků a

kteře jsou nezbytné k zajištění funkcí vodních toků. Je navřženo dno šíře 0,7 m, sklony svahů 1:2 s plynulým přechodem na stávající tvar koryta toku. Tento objekt není předmětem stavebního řízení.

Městský úřad Moravská Třebová - vodoprávní úřad věcně příslušný podle ustanovení § 104 odst. 2 písm. c) a ustanovení § 106 odst. 1 vodního zákona, místně příslušný podle ustanovení § 11 odst. 1 písm. b) správního řádu a speciální stavební úřad, příslušný podle ustanovení § 15 odst. 5 vodního zákona a § 15 odst. 1 písm. d) stavebního zákona, **oznamuje zahájení řízení o vydání stavebního povolení**, ve kterém upouští od ohledání na místě a ústního jednání, neboť mu jsou dobře známy poměry staveniště a žádost poskytuje dostatečný podklad pro posouzení záměru stavby a stanovení podmínek k jejímu provádění. Nařízení ústního jednání nestanovuje zákon a není to ke splnění účelu řízení a uplatnění práv účastníků nezbytné. Vodoprávní úřad podle § 115 odst. 8 vodního zákona a § 112 odst. 2 stavebního zákona určuje lhůtu do

31.03.2023,

ve které mohou dotčené orgány uplatnit závazná stanoviska a účastníci řízení své námitky, popřípadě důkazy. K později uplatněným závazným stanoviskům, námitkám, popřípadě důkazům, nebude v souladu s ustanovením § 115 odst. 8 vodního zákona přihlédnuto.

Účastníci řízení mohou nahlížet do podkladů rozhodnutí v kanceláři vodoprávního úřadu v budově Městského úřadu v Moravské Třebové, ul. Olomoucká 2, v předem sjednaných termínech.

Podklady řízení:

- Projektová dokumentace - odpovědný projektant: Ing. Petr Husák (ČKAIT 1005170 - odborná způsobilost pro stavby vodního hospodářství a krajinného inženýrství).
- Územní rozhodnutí vydal Městský úřad Svitavy, odbor výstavby, č. j. 34590-17/OV-hal/6971-2017 dne 27.02.2019.
- Souhlas s vydáním stavebního povolení č. j. 32825/2022 ze dne 18.05.2022, který vydal Krajský úřad Pardubického kraje, Odbor dopravy a silničního hospodářství.
- Ministerstvo životního prostředí - závazné stanovisko k ověření souladu obsahu stanoviska k posouzení vlivů provedení záměru na životní prostředí č. j. 73999/ENV/12 ze dne 11.11.2016.
- Ministerstvo životního prostředí - závazné stanovisko č. j. MZP/2018/710/550 ze dne 20.12.2019.
- Ministerstvo životního prostředí - souhlas k odnětí ze ZPF č. j. MZP/2018/610/724 ze dne 23.03.2018.
- Ministerstvo životního prostředí - souhlas k odnětí ze ZPF č. j. MZP/2018/610/1624 ze dne 13.08.2018.
- Krajský úřad Pardubického kraje - stanovisko č. j. KrÚ 46561/2022/3/KO/Je ze dne 08.06.2022.
- Krajský úřad Pardubického kraje - rozhodnutí o výjimce podle zákona o ochraně přírody č. j. 65050/2017/OŽPZ/Si ze dne 27.09.2017.
- Krajský úřad Pardubického kraje - č. j. 79427/2018/OŽPZ/Si ze dne 21.11.2018.
- Krajský úřad Pardubického kraje - závazné stanovisko k odnětí půdy ze ZPF č.j. KrÚ 77909/2018/OŽPZ/Bo ze dne 20.11.2018.
- Krajský úřad Pardubického kraje - rozhodnutí o povolení výjimky u lesních pozemků č. j. KrÚ 46267/2022 ze dne 13.6.2022.
- Krajský úřad Pardubického kraje - č. j. KrÚ 56990/2022 ze dne 12.7.2022.
- Krajský úřad Pardubického kraje - č. j. KrÚ 93502/2022 ze dne 12.07.2022.
- Městský úřad Moravská Třebová - koordinované závazné stanovisko č. j. MUMT 24678/2018 ze dne 09.08.2018.

- Městský úřad Moravská Třebová - koordinované závazné stanovisko č. j. MUMT 37119/2021 ze dne 03.12.2021.
- Městský úřad Moravská Třebová - č. j. MUMT 12261/2021 ze dne 23.04.2021.
- Městský úřad Moravská Třebová - závazné stanovisko č. j. MUMT 20287/2017/02 ze dne 18.09.2017.
- Městský úřad Moravská Třebová - č. j. MUMT 02091/2018 ze dne 29.01.2018.
- Městský úřad Moravská Třebová - č. j. MUMT 35261/2018 ze dne 14.11.2018.
- Městský úřad Moravská Třebová - závazné stanovisko č. j. MUMT 27658/2018 ze dne 11.10.2018.
- Městský úřad Moravská Třebová - vyjádření č. j. MUMT 00645/2018 ze dne 05.01.2018.
- Lesy ČR, s. p. - vyjádření správce toků ze dne 25.01.2022 č. j. LCR942/121626/2021.
- Lesy ČR, s. p. - stanovisko k dokumentaci pro stavební povolení ze dne 16.2.2022, č. j. LCR161/000173/2022.
- Lesy ČR, s. p. - stanovisko odborného lesního hospodáře č. j. LCR161/000290/2022 ze dne 17.2.2022.
- Český rybářský svaz, z. s. - vyjádření k žádosti "D35 Opatovec - Staré Město" ze dne 11.11.2021, č.j. vl.375/21.
- Povodí Moravy - stanovisko ze dne 7.4.2022, č.j. PM-489848/2021/5203/Fi.
- Národní památkový ústav, územní odborné pracoviště v Pardubicích - Vyjádření ze dne 26.10.2021, č.j. NPU- 361/82015/2021/Mar.
- Regionální muzeum v Litomyšli - sdělení k záměru stavební nebo jiné činnosti č.j. RML/88/22/Ne-360/1 ze dne 31.1.2022.
- Ministerstvo vnitra ČR, odbor bezpečnostní politiky - stanovisko č. j. MV-178980-2/OBP-2021 ze dne 04.11.2021 a odbor správy majetku - stanovisko č. j. MV-170595-9/OSM-2021 ze dne 01.12.2022.
- Ministerstvo obrany ČR, odbor ochrany územních zájmů a státního odborného dozoru - závazné stanovisko zn. 119426/2021-1150-OÚZ-BR ze dne 14.10.2021.
- Povolení kácení dřevin a stanovisko ke stavbě č. j. OÚ/008/2022 ze dne 14.01.2021 od obce Kunčina.
- Povolení kácení dřevin a stanovisko ke stavbě č. j. 1233/2021/OÚ ze dne 12.11.2021 od obce Staré Město.
- Stanovisko GasNet, s. r. o. jako provozovatele distribuční soustavy a technické infrastruktury zastoupeného GasNet Služby, s. r. o., zn. 5002749933 ze dne 30.01.2023 (část I.), zn. 5002750062 ze dne 31.01.2023 (část II.) a zn. 5002762879 ze dne 06.02.2023 (část III.) **s upozorněním, že stavba vyvolá přeložky plynárenských zařízení, v zájmovém území se nachází plynárenská zařízení:**
 - VTL plynovod DN 350,
 - VTL plynovod DN 200,
 - STL plynovod PE d 160.
- Vyjádření o existenci energetického zařízení společnosti ČEZ Distribuce, a. s., zn. 001127191229 ze dne 22.08.2022 **s upozorněním, že v zájmovém území se nachází zařízení podzemního a nadzemního vedení NN, VN, VVN a distribuční stanice.**
- Vyjádření k existenci komunikačního vedení společnosti ČEZ ICT Services, a. s., zn. 0700580455 ze dne 19.07.2022 a zn. 0700581500 ze dne 21.07.2022.
- Sdělení o existenci komunikačního vedení společnosti Telco Pro Services, a. s., zn. 0201442912 ze dne 19.07.2022 a zn. 0201443970 ze dne 21.07.2022,

- Stanovisko vlastníka technické infrastruktury (přenosové soustavy) ČEPS a. s., zn. 5234/2021/MSE ze dne 04.06.2021 a souhlas s činností v ochranném pásmu zn. 6565/2021/MSE ze dne 21.07.2021.
- Vyjádření o existenci sítě elektronických komunikací společnosti CETIN – Česká telekomunikační infrastruktura, a. s., č. j. 684555/21 ze dne 17.06.2021 **s upozorněním, že při stavbě dojde ke střetu se sítě elektronických komunikací.**
- Vyjádření k existenci vedení společnosti Vodafone Czech Republic, a. s., zn. 220523-1045429535 a zn. 220523-1048429539 ze dne 23.05.2022.
- Vyjádření a souhlas ze strany společnosti T-Mobile Czech Republic, a. s., zn. E27616/22, zn. E27624/22 a zn. E27625/22 ze dne 29.05.2022.
- Vyjádření ze strany společnosti České Radiokomunikace, a. s., zn. UPTS/OS/306993/2022 ze dne 03.06.2022.

Z pohledu možných důsledků související plánované výstavby dálnice „D35 Opatovec - Staré Město“ na vodní toky doplňujeme, že vyjádřením o zapracování podmínek a připomínek k záměru je ze strany stavebníka prohlášeno:

- Zaústění odvodnění komunikace do vodotečí je navrženo tak, aby nebyl významně zvýšen průtok vody.
- Dimenzování odtoků do vodotečí a dimenzování retenčních nádrží je provedeno s ohledem na kapacitu koryta zejména v místech, kde jsou vodní toky zatrubněny a další navýšování průtoků není možné.
- Před zaústěním kanalizace do vodotečí jsou navrženy retenční nádrže s dostatečnou kapacitou a vybavené zařízením pro odstranění ropných látek.
- Odvodnění komunikací nezpůsobí nadlimitní nárůst chloridových iontů.
- Odvodnění komunikace a vedení kanalizace je navrženo s ohledem na kvalitativní a kvantitativní ovlivnění vodních toků nebo nádrží.
- Je proveden geotechnický, hydrogeologický průzkum a monitoring vodních zdrojů.
- V rámci podrobného geotechnického průzkumu je provedena pasportizace stávajících studní a navržen monitorovací systém stavu podzemních vod.
- Závěry hydrogeologického průzkumu a navazujících hodnocení jsou zapracovány do předložené dokumentace.

Poučení:

Účastníci řízení mají podle § 36 odst. 2 správního řádu právo vyjádřit v řízení své stanovisko. Pokud o to požádají, poskytne jim správní orgán informace o řízení. Účastníci řízení mají v souladu s ustanovením § 36 odst. 3 správního řádu možnost před vydáním rozhodnutí vyjádřit se k podkladům rozhodnutí. V této souvislosti sdělujeme, že rozhodnutí nebude vydáno dříve než 03.04.2023.

Účastník řízení může podle ustanovení § 114 odst. 1 stavebního zákona uplatnit námitky proti projektové dokumentaci, způsobu provádění a užívání stavby nebo požadavkům dotčených orgánů, pokud je jimi přímo dotčeno jeho vlastnické právo nebo právo založené smlouvou provést stavbu nebo opatření nebo právo odpovídající věcnému břemenu k pozemku nebo stavbě. Osoba, která je účastníkem řízení podle zvláštního právního předpisu, může ve stavebním řízení uplatňovat námitky pouze v rozsahu, v jakém je projednávaným záměrem dotčen veřejný zájem, jehož ochranou se podle zvláštního právního předpisu zabývá. Účastník řízení ve svých námitkách uvede skutečnosti, které zakládají jeho postavení jako účastníka řízení, a důvody podání námitek; k námitkám, které překračují rozsah uvedený ve větě první a druhé tohoto odstavce, se nepřihlíží.

K námitkám účastníků řízení, které byly nebo mohly být uplatněny při územním řízení, při pořizování územně plánovací dokumentace nebo při vydání územního opatření o stavební uzávěře anebo územního opatření o asanaci území, se podle ustanovení § 114 odst. 2 stavebního zákona nepřihlíží.

Podle § 9c zákona o posuzování vlivů na životní prostředí může veřejnost v navazujícím řízení uplatňovat připomínky k záměru ve lhůtě do 30 dnů od zveřejnění informací na úřední desce.

Pokud se ve stejné lhůtě podáním písemného oznámení přihlásí dotčený územní samosprávný celek nebo dotčená veřejnost uvedená v § 3 písm. i) bodě 2 zákona o posuzování vlivů na životní prostředí, stává se také účastníkem probíhajícího navazujícího řízení.

Nechá-li se některý z účastníků zastupovat, předloží jeho zástupce písemnou plnou moc.

Každý, kdo činí úkony jménem právnické osoby, musí prokázat své oprávnění. V téže věci může za právnickou osobu současně činit úkony jen jedna osoba.

otisk razítka
(dokument je opatřen elektronickým podpisem)

Ing. Pavel Báča
vedoucí odboru životního prostředí
Městský úřad Moravská Třebová

Poplatek:

Správní poplatek podle zákona 634/2004 Sb., o správních poplatcích, v platném znění, bude vyměřen v samostatné písemnosti.

Rozdělovník: (obdrží interně, do datové schránky nebo na dodejku)

zástupce stavebníka

1. Dopravoprojekt Brno a.s., IDDS: 4xbdrqj
sídlo: Kounicova č.p. 271/13, Veveří, 602 00 Brno 2
zastoupení pro: Ředitelství silnic a dálnic ČR, Správa Pardubice, Hlaváčova 902, 530 02
Pardubice

vlastníci stavbou dotčených pozemků

2. Povodí Moravy, s.p., IDDS: m49t8gw
sídlo: Dřevařská č.p. 932/11, Veveří, 602 00 Brno 2
3. Ředitelství silnic a dálnic ČR, Správa Pardubice, IDDS: zjq4rhz
sídlo: Na Pankráci č.p. 546/56, 140 00 Praha 4-Nusle

ostatní účastníci

4. Ladislav Nedoma, Kunčina č.p. 77, 569 24 Kunčina
5. Miroslav Slezák, Nová Ves č.p. 2, 569 24 Kunčina
6. Marek Šejnoha, Ing., Kunčina č.p. 317, 569 24 Kunčina
7. AGRO Kunčina a.s., IDDS: vgucm4m
sídlo: Kunčina č.p. 290, 569 24 Kunčina
8. Lesy České republiky, s.p., Správa toků - oblast povodí Moravy, IDDS: e8jcfns
sídlo: Přemyslova č.p. 1106/19, Nový Hradec Králové, 500 08 Hradec Králové 8
9. Obec Kunčina, IDDS: 59ibrui
sídlo: Kunčina č.p. 204, 569 24 Kunčina
10. Obec Staré Město, IDDS: 46va5ez
sídlo: Staré Město č.p. 145, 569 32 Staré Město u Moravské Třebové

11. Státní pozemkový úřad, pracoviště Svitavy, IDDS: z49per3
sídlo: Husinecká č.p. 1024/11a, Žižkov, 130 00 Praha 3

dotčené orgány

12. Krajský úřad Pardubického kraje, odbor životního prostředí a zemědělství, IDDS: z28bwu9
sídlo: Komenského náměstí č.p. 125, Pardubice-Staré Město, 530 02 Pardubice 2
13. Městský úřad Moravská Třebová, stavební úřad, nám. T. G. M. 29, M. Třebová 571 01
14. Městský úřad Moravská Třebová, odpadové hospodářství, nám. T. G. M. 29, M. Třebová 571 01
15. Městský úřad Moravská Třebová, orgán ochrany ovzduší, nám. T. G. M. 29, M. Třebová 571 01
16. Městský úřad Moravská Třebová, ochrana přírody a krajiny, nám. T. G. M. 29, M. Třebová 571 01
17. Městský úřad Moravská Třebová, orgán státní památkové péče, nám. T. G. M. 29, M. Třebová 571 01
18. Městský úřad Moravská Třebová, orgán územního plánování, nám. T. G. M. 29, M. Třebová 571 01
19. Městský úřad Moravská Třebová, silniční správní úřad, nám. T. G. M. 29, M. Třebová 571 01
20. Ministerstvo životního prostředí, odbor posuzování vlivů na životní prostředí, IDDS: 9gsaax4
sídlo: Vršovická č.p. 1442/65, 100 00 Praha 10-Vršovice

obdrží k vyvěšení

21. Městský úřad Moravská Třebová, odbor vnitřních věcí, nám. T. G. M. 29, M. Třebová 571 01
22. Obecní úřad Kunčina, IDDS: 59ibrui
sídlo: Kunčina č.p. 204, 569 24 Kunčina
23. Obecní úřad Staré Město, IDDS: 46va5ez
sídlo: Staré Město č.p. 145, 569 32 Staré Město u Moravské Třebové

Tento dokument musí být na úřední desce vyvěšen po dobu nejméně 30 dnů. Městský úřad Moravská Třebová, Obecní úřad Kunčina a Obecní úřad Staré Město se tímto žádá o:

1. vyvěšení tohoto dokumentu na úřední desku,
2. potvrzení o dni vyvěšení,
3. ponechání na úřední desce po dobu nejméně 30 dní (den vyvěšení a den sejmutí se do doby vyvěšení nezapočítávají),
4. potvrzení o dni sejmutí,
5. zaslání potvrzeného dokumentu zpět na Městský úřad Moravská Třebová – vodoprávní úřad, nám. T. G. Masaryka 29, 571 01 Moravská Třebová.

Vyvěšeno dne:

Sejmuto dne:

Razítko a podpis orgánu, který potvrzuje vyvěšení a sejmutí oznámení.

Příloha:

1. Podaná žádost s upozorněním, že se jedná o záměr podléhající posuzování podle zákona o posuzování vlivů na životní prostředí.